

PLANO DIRETOR DE TURISMO – (PDT) – São Vicente/SP

VOLUME 1 – INVENTÁRIO DA OFERTA TURÍSTICA



2017



PREFEITURA MUNICIPAL DE SÃO VICENTE

PEDRO LUIS DE FREITAS GOUVÊA JUNIOR – PREFEITO

MARIA DE LOURDES DOS SANTOS OLIVEIRA – VICE-PREFEITA

HENRIQUE ADHEMAR MARQUES JUNIOR – SECRETÁRIO MUNICIPAL DE
TURISMO

EQUIPE TÉCNICA URBATEC

THIAGO FERRARREZI – COORDENADOR DO PROJETO

MURILO VALENCISE ZIANI – TURISMÓLOGO

THOMAZ GUASQUES SOTTO MAIOR CICCARELLI – TURISMÓLOGO

MAYARA CORAZZA – CONSULTORA AMBIENTAL



SUMÁRIO

1. APRESENTAÇÃO	20
2. METODOLOGIA	23
3. O TURISMO COMO ATIVIDADE HUMANA	25
4. PLANEJAMENTO DO TURISMO	28
5. TURISMO NO BRASIL E NO MUNDO	31
5.1. PANORAMA MUNDIAL DO TURISMO	31
5.2. AS PERSPECTIVAS DE DESENVOLVIMENTO E O TURISMO BRASILEIRO	43
6. TURISMO NO ESTADO DE SÃO PAULO	48
6.1. OS PRINCIPAIS NÚMEROS DO ESTADO DE SÃO PAULO.....	50
6.2. REGIONALIZAÇÃO DO TURISMO NO ESTADO DE SÃO PAULO	52
6.3. SÃO VICENTE NO ESTADO DE SÃO PAULO	55
7. ASPECTOS HISTÓRICOS-CULTURAIS.....	58
7.1. HISTÓRIA DO MUNICÍPIO.....	58
7.2. SÍMBOLOS MUNICIPAIS	60
7.2.1. <i>Brasão de Armas</i>	61
7.2.2. <i>Bandeira</i>	61
7.2.3. <i>Hino</i>	62
8. GESTÃO PÚBLICA DE SÃO VICENTE.....	63
8.1. ORGANIZAÇÃO POLÍTICA	63
8.2. LEGISLAÇÃO PERTINENTE	65
8.2.1. <i>Lei Orgânica</i>	65
8.3. GESTÃO MUNICIPAL DO TURISMO.....	66
8.3.1. <i>Conselho Municipal de Turismo</i>	66
8.4. INSTÂNCIAS DE GOVERNANÇA	69
9. CARACTERIZAÇÃO GERAL DE SÃO VICENTE	71
9.1. LOCALIZAÇÃO.....	71
9.2. ACESSOS	73
9.3. ASPECTOS NATURAIS	73
9.3.1. <i>Geologia</i>	73
9.3.2. <i>Geomorfologia</i>	76
9.3.3. <i>Clima</i>	81
9.3.4. <i>Hidrologia</i>	83



9.3.5. <i>Vegetação</i>	86
9.4. ASPECTOS SOCIOECONÔMICOS	89
9.4.1. <i>Características Demográficas</i>	89
9.4.2. <i>Índice de Desenvolvimento Humano</i>	89
9.4.3. <i>Atividades Econômicas</i>	91
9.4.4. <i>Produto Interno Bruto</i>	93
9.4.5. <i>Educação</i>	94
9.4.6. <i>Saúde</i>	102
9.5. INFRAESTRUTURA URBANA	104
9.5.1. <i>Abastecimento de Água</i>	104
9.5.2. <i>Sistema de Esgoto</i>	105
9.5.3. <i>Resíduos Sólidos</i>	106
9.5.4. <i>Energia Elétrica</i>	107
9.5.5. <i>Transporte</i>	107
9.5.6. <i>Segurança Pública</i>	107
10. INVENTÁRIO TURÍSTICO	109
10.1. ATRATIVOS TURÍSTICOS	109
10.1.1. <i>Atrativos Naturais</i>	109
10.1.2. <i>Atrativos Culturais</i>	130
10.1.3 <i>Atrativos Religiosos</i>	162
10.1.4. <i>Turismo de Pesca</i>	165
10.1.5 <i>Manifestações Culturais</i>	170
10.2 EQUIPAMENTOS DE LAZER	172
10.3 TRADE TURÍSTICO	185
10.3.1 <i>Serviços e Equipamentos Turísticos</i>	185
10.3.2. <i>Meios de Hospedagem</i>	195
10.3.3. <i>Serviços de Alimentação</i>	229
REFERÊNCIAS BIBLIOGRÁFICAS	458



LISTA DE GRÁFICOS

Gráfico 1 - Chegadas Internacionais de Turistas, 2015	31
Gráfico 2 - Motivações do Turismo Mundial	32
Gráfico 3 - Preferências de meios de transporte mundial	33
Gráfico 4 - Contribuição da Atividade Turística ao PIB, 2016.....	35
Gráfico 5 - Desembarques de Turistas no Brasil.....	35
Gráfico 6 - Gastos dos turistas no exterior - 2015	42
Gráfico 7 - Temperaturas Médias Mensais e Precipitação de São Vicente/SP.	82
Gráfico 8 - Índice de Desenvolvimento Humano Municipal - IDHM - 1991/2000/2010	91
Gráfico 9 - Evolução do IDEB no município de São Vicente	94



LISTA DE TABELAS

Tabela 1 - Américas - Chegadas Internacionais e Receita Turística – 2015....	34
Tabela 2 - Ranking de Competitividade de Viagens e Turismo, 2017.....	37
Tabela 3 - Fluxo Turístico de Chegadas no Brasil.....	38
Tabela 4 - Destino com maior intenção de viagens no Brasil.....	39
Tabela 5 - Locais de hospedagem dos turistas brasileiros.....	39
Tabela 6 - Cargos Administrativos de São Vicente	63
Tabela 7 - Vereadores de São Vicente	64
Tabela 8 - Composição da Mesa Diretora – Poder Legislativo.....	65
Tabela 9 - Instâncias de Governança de São Vicente	70
Tabela 10 - Descrição das unidades geomorfológicas do Estado de São Paulo.	78
Tabela 11 - Média da classificação climática de São Vicente.	82
Tabela 12 - Indicadores de Território e população – Ano 2017.....	89
Tabela 13 - Índice de Desenvolvimento Humano de São Vicente.....	90
Tabela 14 - Ocupação da população de São Vicente	92
Tabela 15 - Participação do Município referente à economia (Comparativa Região Administrativa e Estado)	92
Tabela 16 - Comparativo do PIB referente a São Vicente, Região Administrativa e Estado de São Paulo.....	93
Tabela 17 - Comparativo de níveis de Analfabetismo e Escolaridade do Município (com a Região Administrativa e Estado)	95
Tabela 18 - Lista de Escolas Públicas Municipais.....	95
Tabela 19 - Listas de Escola Públicas Estaduais	101
Tabela 20 - Estatística de Saúde Pública.....	102
Tabela 21 - Unidades Básicas de Saúde	103



LISTA DE MAPAS

Mapa 1 - Regiões Turísticas do Estado de São Paulo	53
Mapa 2 - Circuitos Turísticos do Estado de São Paulo	54
Mapa 3 - Regiões Administrativas do estado de São Paulo.....	71
Mapa 4 - Localização do município de São Vicente/SP.	72
Mapa 5 - Geologia do Estado de São Paulo.	74
Mapa 6 - Geologia do município de São Vicente/SP.....	75
Mapa 7 - Geomorfologia do Estado de São Paulo.	77
Mapa 8 - Geomorfologia do município de São Vicente/SP.	80
Mapa 9 - Regiões Hidrológicas do Estado de São Paulo.....	84
Mapa 10 - Hidrologia do município de São Vicente/SP.....	85
Mapa 11 - Cobertura vegetal nativa no Estado de São Paulo.....	87
Mapa 12 - Vegetação de São Vicente/SP.	87
Mapa 13 - Vegetação remanescente de São Vicente/SP em 2016.....	88



LISTA DE FIGURAS

Figura 1 - Brasileiros e o Turismo Internacional	41
Figura 2 - Zoom da Região Turística Costa da Mata Atlântica	57
Figura 3 - Brasão de Armas de São Vicente	61
Figura 4 - Bandeira de São Vicente	61
Figura 5 - Praia do Gonzaguinha	110
Figura 6 - Praia do Itararé	112
Figura 7 - Praia dos Milionários.....	114
Figura 8 - Praia de Itaquitanduva	116
Figura 9 - Prainha.....	118
Figura 10 - Parque Ecológico Voturuá	120
Figura 11 - Morro dos Barbosa.....	122
Figura 12 - Morro do Voturuá	124
Figura 13 - Ilha Porchat.....	126
Figura 14 - Parque Estadual Xixová-Japuí.....	128
Figura 15 - Instituto Histórico Geográfico de São Vicente.....	132
Figura 16 - Biblioteca Municipal	134
Figura 17 - Casa Martim Afonso.....	136
Figura 18 - Biquinha de Anchieta	138
Figura 19 - Parque Cultural Vila de São Vicente.....	140
Figura 20 - Ponte Pênsil.....	142
Figura 21 - Câmara Municipal	144
Figura 22 - Relógio de Sol.....	146
Figura 23 - Monumento de Comemoração do IV Centenário de Descobrimento do Brasil	148
Figura 24 - Monumento 500 Anos do Descobrimento do Brasil.....	150
Figura 25 - Monumento Constitucionalista	152
Figura 26 - Marco Padrão	154
Figura 27 - Museu da Cultura Afro-Brasileira	156
Figura 28 - Ruínas Porto das Naus	158
Figura 29 - Praça Kotoku Iha.....	160
Figura 30 - Igreja Matriz São Vicente Mártir.....	163
Figura 31 - Plataforma de Pesca.....	166



Figura 32 - Clube da Pesca de São Vicente.....	168
Figura 33 - Esporte Clube Beira Mar	173
Figura 34 - Clube de Regatas Tumiaru	175
Figura 35 - Marina Dona Rosa	177
Figura 36 - Teleférico	179
Figura 37 - Golf Club	181
Figura 38 - Ilha Porchat Clube.....	183
Figura 39 - Castur Viagens.....	185
Figura 40 - Caiçara Expedições	187
Figura 41 - CVC Viagens	189
Figura 42 - Turismo e Viagens Pelo Mundo	191
Figura 43 - Agencia de Turismo São Vicente.....	193
Figura 44 - Pousada Búzios	195
Figura 45 - Divisa Plaza	197
Figura 46 - Corpus Motel.....	199
Figura 47 - Flash Motel	201
Figura 48 - Hotel Chácara do Mosteiro	203
Figura 49 - Hotel Ilha Porchat.....	205
Figura 50: Palladium Apart Service	207
Figura 51 - Hotel Pousada Praiamar	209
Figura 52 - Hotel Brunelli.....	211
Figura 53 - Pousada Areia da Praia	213
Figura 54 - Hotel Vila de São Vicente	215
Figura 55 - Hotel Paulista	217
Figura 56 - Hotel Mont Rey	219
Figura 57 - Pousada Itararé.....	221
Figura 58 - Frente Mar Hotel Pousada	223
Figura 59 - Hotel Céu Azul	225
Figura 60 - Pousada Morada da Praia	227
Figura 61 - Restaurante Terraço	230
Figura 62 - Restaurante Ti Maria.....	232
Figura 63 - Restaurante Ao Mirante	234
Figura 64 - Panificadora Nova Itararé	236



Figura 65 - Bar do Carioca	238
Figura 66 - Restaurante Deck Praia	240
Figura 67 - Restaurante Gaudio	242
Figura 68 - Padaria Nova Charm.....	244
Figura 69 - Padaria Sensação.....	246
Figura 70 - Restaurante Torre Praia.....	248
Figura 71 - Restaurante Casa do Norte Dois Irmãos	250
Figura 72 - Restaurante Itapura	252
Figura 73 - Habib's Divisa	254
Figura 74 - Sorveteria Frutos de Goiás	256
Figura 75 - Sodiê Doces Itararé	258
Figura 76 - Boteco do Chef	260
Figura 77 - Praia's Bar.....	262
Figura 78 - Restaurante Marrocos.....	264
Figura 79 - Mania de Churrasco.....	266
Figura 80 - Rockabilly Burguer	268
Figura 81 - Mc Donald's Shopping Brisamar	270
Figura 82 - Saluá Esfiha's	272
Figura 83 - Spoleto.....	274
Figura 84 - Subway	276
Figura 85 - Restaurante The Grill.....	278
Figura 86 - Nebuta	280
Figura 87 - Cantina Liliana	282
Figura 88 - Via Roma	284
Figura 89 - Divino Fogão.....	286
Figura 90 - Suco Bagaço.....	288
Figura 91 - Burger King	290
Figura 92 - Restaurante O Bonifácio	292
Figura 93 - Pastelaria Rong.....	294
Figura 94 - McDonald's Praça Coronel Lopes.....	296
Figura 95 - McDonald's Presidente Wilson.....	298
Figura 96 - Pizza Crek.....	300
Figura 97 - Cacau Show.....	302



Figura 98 - Teruo Gastronomia	304
Figura 99 - Restaurante Torre Grill.....	306
Figura 100- Churrasco Grego.....	308
Figura 101 - Matriz Bar e Restaurante	310
Figura 102 - Restaurante Caravelas	312
Figura 103 - Restaurante O Francês.....	314
Figura 104 - Restaurante Danielli.....	316
Figura 105 - Lanchonete Ilha de São Vicente	318
Figura 106 – Restaurante da Maria.....	320
Figura 107 - Restaurante Recanto da Mama	322
Figura 108 – China Gourmet.....	324
Figura 109 - Restaurante Italianinha	326
Figura 110 - Café do Barão.....	328
Figura 111 - Quiosque do Cláudio.....	330
Figura 112 - Quiosque do Daniel.....	332
Figura 113 - Quiosque 7 Ondas	334
Figura 114 - Quiosque Coma Bem.....	336
Figura 115 - Quiosque Pit Stop	338
Figura 116 - Quiosque Marina.....	340
Figura 117 - Quiosque Connect Burger.....	342
Figura 118 - Quiosque Careca's.....	344
Figura 119 - Quiosque Pitomba.....	346
Figura 120 - Quiosque do Dragão	348
Figura 121 - Quiosque Panqueca da Divisa	350
Figura 122 - Quiosque Gaivota Lanches.....	352
Figura 123 - Marllon Quiosque	354
Figura 124 - Quiosque Marlin	356
Figura 125 - Quiosque Branco & Preto	358
Figura 126 - Quiosque Solange.....	360
Figura 127 - Quiosque Raio de Sol	362
Figura 128 - Quiosque da Família	364
Figura 129 - Quiosque Fênix.....	366
Figura 130 - Quiosque Atibaia.....	368



Figura 131 - Quiosque Route 66	370
Figura 132 - Bar Manolinho	372
Figura 133 - Pizzaria Nota 10.....	374
Figura 134 - Padaria Ponto Chic	376
Figura 135 - Pizzaria Buona Cia.....	378
Figura 136 - Rei do Frango	380
Figura 137 - Itabaiana II	382
Figura 138 - Quiosque da Cris	384
Figura 139 - Dina Comidas Típicas	386
Figura 140 - Niô Sushi e Temakeria.....	388
Figura 141 - Enjoy Temakeria	391
Figura 142 - Pizzaria Hirondelle	393
Figura 143 - Restaurante Porto Seguro	395
Figura 144 - Luli Bar e Restaurante	397
Figura 145 - Bar do Sargento	399
Figura 146 - Tigo Migo Restaurante.....	401
Figura 147 - Restaurante Itabaiana I.....	403
Figura 148 - Pedra Baiana	405
Figura 149 - Quiosque Fórmula 1.....	407
Figura 150 - Mana Sushi e Temakeria	409
Figura 151 - Mina Praia Pizza	411
Figura 152 - Restaurante O Rodeio	413
Figura 153 - Sabor de Minas.....	415
Figura 154 - Restaurante O Komilão	417
Figura 155 - Giraffas	419
Figura 156 - Bella Romanesca	421
Figura 157 - Casa das Bananadas.....	423
Figura 158 - Sushi Garden	425
Figura 159 - Hotel Mar & Onda	427
Figura 160 - Pousada Canto do Mar	429
Figura 161 - Palais Hotel.....	431
Figura 162 - Logus Hotel.....	433
Figura 163 - Itararé Tower Beach.....	435



Figura 164 - Golfinho Motel	437
Figura 165 - Pousada da Praia.....	439
Figura 166 - Bunny's Motel.....	441
Figura 167 - Motel Quality	443
Figura 168 - Parceria Bar & Música	445
Figura 169 - Baía de São Vicente late Clube	447
Figura 170 - Yacht Club São Vicente	449
Figura 171 - Marina Radical	451
Figura 172 - Lazer & Prazer Agência de Viagens e Turismo	453
Figura 173 - São Vicente Praia Clube	455



LISTA DE ITENS INVENTARIADOS

Item Inventariado 1 - Praia do Gonzaguinha.....	111
Item Inventariado 2 - Praia do Itararé.....	113
Item Inventariado 3 - Praia dos Milionários	115
Item Inventariado 4 - Praia de Itaquitanduva.....	117
Item Inventariado 5 - Prainha	119
Item Inventariado 6 - Parque Ecológico Voturuá.....	121
Item Inventariado 7 - Morro dos Barbosa	123
Item Inventariado 8 - Morro do Voturuá.....	125
Item Inventariado 9 - Ilha Porchat	127
Item Inventariado 10 - Parque Estadual Xixová-Japuí	129
Item Inventariado 11 - Instituto Histórico Geográfico de São Vicente	133
Item Inventariado 12 - Biblioteca Municipal.....	135
Item Inventariado 13 - Casa Martim Afonso	137
Item Inventariado 14 - Biquinha de Anchieta.....	139
Item Inventariado 15 - Parque Cultural Vila de São Vicente	141
Item Inventariado 16 - Ponte Pênsil	143
Item Inventariado 17 - Câmara Municipal de São Vicente	145
Item Inventariado 18 - Relógio de Sol	147
Item Inventariado 19 - Monumento de Comemoração do IV Centenário de Descobrimto do Brasil	149
Item Inventariado 20 - Monumento 500 Anos de Descobrimto do Brasil....	151
Item Inventariado 21 - Monumento Constitucionalista.....	153
Item Inventariado 22 - Marco Padrão	155
Item Inventariado 23 - Museu da Cultura Afro-Brasileira.....	157
Item Inventariado 24 - Ruínas Porto das Naus.....	159
Item Inventariado 25 - Praça Kotoku Iha	161
Item Inventariado 26 - Igreja Matriz São Vicente Mártir	164
Item Inventariado 27 - Plataforma de Pesca	167
Item Inventariado 28 - Clube da Pesca de São Vicente	169
Item Inventariado 29 - Esporte Clube Beira Mar	174
Item Inventariado 30 - Clube de Regatas Tumiarú.....	176
Item Inventariado 31 - Marina Dona Rosa.....	178



Item Inventariado 32 - Teleférico.....	180
Item Inventariado 33 - Golf Club.....	182
Item Inventariado 34 - Ilha Porchat Clube	184
Item Inventariado 35 - Castur Viagens	186
Item Inventariado 36 - Caiçara Expedições.....	188
Item Inventariado 37 - CVC Viagens	190
Item Inventariado 38 - Turismo e Viagens Pelo Mundo.....	192
Item Inventariado 39 - Agência de Turismo São Vicente	194
Item Inventariado 40 - Pousada Búzios.....	196
Item Inventariado 41 - Pousada Divisa Plaza.....	198
Item Inventariado 42 - Corpus Motel	200
Item Inventariado 43 - Flash Motel.....	202
Item Inventariado 44 - Hotel Chácara do Mosteiro	204
Item Inventariado 45 - Ilha Porchat Hotel	206
Item Inventariado 46 - Palladium Apart Service	208
Item Inventariado 47 - Pousada Praiamar.....	210
Item Inventariado 48 - Hotel Brunelli	212
Item Inventariado 49 - Pousada Areia da Praia.....	214
Item Inventariado 50 - Pousada Vila de São Vicente	216
Item Inventariado 51 - Hotel Paulista	218
Item Inventariado 52 - Mont Rey Hotel.....	220
Item Inventariado 53 - Pousada Itararé	222
Item Inventariado 54 - Pousada Frente Mar.....	224
Item Inventariado 55 - Hotel Céu Azul.....	226
Item Inventariado 56 - Pousada Morada da Praia.....	228
Item Inventariado 57 - Restaurante Terraço.....	231
Item Inventariado 58 - Restaurante Ti Maria	233
Item Inventariado 59 - Restaurante Ao Mirante.....	235
Item Inventariado 60 - Panificadora Nova Itararé	237
Item Inventariado 61 - Bar do Carioca.....	239
Item Inventariado 62 - Restaurante Deck Praia.....	241
Item Inventariado 63 - Restaurante Gaudio	243
Item Inventariado 64 - Padaria Nova Charm	245



Item Inventariado 65 - Panificadora Sensação.....	247
Item Inventariado 66 - Restaurante Torre Praia	249
Item Inventariado 67 - Restaurante Casa do Norte Dois Irmãos	251
Item Inventariado 68 - Restaurante Itapura.....	253
Item Inventariado 69 - Habib's.....	255
Item Inventariado 70 - Sorveteria Frutos de Goiás.....	257
Item Inventariado 71 - Sodiê Doces	259
Item Inventariado 72 - Boteco do Chef.....	261
Item Inventariado 73 - Praia's Bar	263
Item Inventariado 74 - Restaurante Marrocos	265
Item Inventariado 75 - Mania de Churrasco	267
Item Inventariado 76 - Rockabilly Burguer	269
Item Inventariado 77 - McDonald's Shopping Brisamar.....	271
Item Inventariado 78 - Saluá Esfihas.....	273
Item Inventariado 79 - Spoleto	275
Item Inventariado 80 - Subway.....	277
Item Inventariado 81 - Restaurante The Grill.....	279
Item Inventariado 82 - Nebuta.....	281
Item Inventariado 83 - Cantina Liliana.....	283
Item Inventariado 84 - Via Roma.....	285
Item Inventariado 85 – Divino Fogão.....	287
Item Inventariado 86 - Suco Bagaço	289
Item Inventariado 87 - Burger King.....	291
Item Inventariado 88 - Restaurante O Bonifácio.....	293
Item Inventariado 89 - Pastelaria Rong.....	295
Item Inventariado 90 - McDonald's.....	297
Item Inventariado 91 - McDonald's.....	299
Item Inventariado 92 - Pizza Crek	301
Item Inventariado 93 - Cacau Show	303
Item Inventariado 94 - Teruo Gastronomia.....	305
Item Inventariado 95 - Restaurante Torre Grill	307
Item Inventariado 96 - Churrasco Grego	309
Item Inventariado 97 - Matriz Bar e Restaurante.....	311



Item Inventariado 98 – Restaurante Caravelas	313
Item Inventariado 99 - Restaurante O Francês	315
Item Inventariado 100 - Restaurante Danielli	317
Item Inventariado 101 - Lanchonete Ilha de São Vicente	319
Item Inventariado 102 - Restaurante da Maria	321
Item Inventariado 103 - Restaurante Recanto da Mama	323
Item Inventariado 104 - China Gourmet	325
Item Inventariado 105 – Restaurante Italianinha	327
Item Inventariado 106 - Café do Barão	329
Item Inventariado 107 - Quiosque do Cláudio	331
Item Inventariado 108 - Quiosque do Daniel	333
Item Inventariado 109 - Quiosque 7 Ondas.....	335
Item Inventariado 110 - Quiosque Coma Bem	337
Item Inventariado 111 - Quiosque Pit Stop.....	339
Item Inventariado 112 - Quiosque Marina	341
Item Inventariado 113 - Quiosque Conect Burguer	343
Item Inventariado 114 - Quiosque Careca's	345
Item Inventariado 115 - Quiosque do Pitomba	347
Item Inventariado 116 - Quiosque do Dragão.....	349
Item Inventariado 117 - Quiosque Panqueca da Divisa	351
Item Inventariado 118 - Quiosque Gaivota Lanches	353
Item Inventariado 119 - Marllon Quiosque	355
Item Inventariado 120 - Quiosque do Marlin.....	357
Item Inventariado 121 - Quiosque Branco & Preto	359
Item Inventariado 122 - Quiosque Solange	361
Item Inventariado 123 - Quiosque Raio de Sol.....	363
Item Inventariado 124 - Quiosque da Família.....	365
Item Inventariado 125 - Quiosque Fênix	367
Item Inventariado 126 - Quiosque Atibaia	369
Item Inventariado 127 - Quiosque Route 66.....	371
Item Inventariado 128 - Bar Manolinho	373
Item Inventariado 129 - Pizzaria Nota 10	375
Item Inventariado 130 - Padaria Ponto Chic.....	377



Item Inventariado 131 - Pizzaria Buona Cia	379
Item Inventariado 132 - Rei do Frango.....	381
Item Inventariado 133 - Itabaiana II.....	383
Item Inventariado 134 - Quiosque da Cris.....	385
Item Inventariado 135 - Dina Comidas Típicas.....	387
Item Inventariado 136 - Niô Sushi e Temakeria	389
Item Inventariado 137 - Enjoy Temakeria.....	392
Item Inventariado 138 - Pizzaria Hironnelle.....	394
Item Inventariado 139 - Restaurante Porto Seguro	396
Item Inventariado 140 - Luli Bar e Restaurante	398
Item Inventariado 141 - Bar do Sargento	400
Item Inventariado 142 - Tigo Migo Restaurante	402
Item Inventariado 143 - Restaurante Itabaiana I	404
Item Inventariado 144 - Restaurante Pedra Baiana	406
Item Inventariado 145 - Quiosque Fórmula 1	408
Item Inventariado 146 - Mana Sushi e Temakeria.....	410
Item Inventariado 147 - Mina Praia Pizza.....	412
Item Inventariado 148 - Restaurante O Rodeio	414
Item Inventariado 149 - Restaurante Sabor de Minas	416
Item Inventariado 150 - Restaurante O Komilão	418
Item Inventariado 151 - Girafas	420
Item Inventariado 152 - Bella Romanesca	422
Item Inventariado 153 - Casa das Bananadas	424
Item Inventariado 154 - Sushi Garden.....	426
Item Inventariado 155 - Hotel Mar & Onda.....	428
Item Inventariado 156 - Pousada Canto do Mar.....	430
Item Inventariado 157 - Palais Hotel	432
Item Inventariado 158 - Logus Hotel	434
Item Inventariado 159 - Itararé Tower Beach	436
Item Inventariado 160 - Golfinho Motel	438
Item Inventariado 161 - Pousada da Praia	440
Item Inventariado 162 - Bunny's Motel	442
Item Inventariado 163 - Quality Motel.....	444



Item Inventariado 164 - Parceira Bar & Música	446
Item Inventariado 165 - Baía de São Vicente late Clube.....	448
Item Inventariado 166 - Yacht Clube São Vicente.....	450
Item Inventariado 167 - Marina Radical.....	452
Item Inventariado 168 - Lazer & Prazer Agência de Viagens e Turismo	454
Item Inventariado 169 - São Vicente Praia Clube.....	456



1. APRESENTAÇÃO

A partir da Política Nacional do Turismo, estabelecida através da Lei 11.771/08, ações de planejamento e desenvolvimento do turismo como os inventários da oferta turística surgem como um instrumento base para fins de planejamento, gestão e promoção da atividade turística.

O Inventário Turístico de São Vicente tem por objetivo, levantar, identificar e registrar informações a respeito dos atrativos turísticos (histórico-culturais, rurais e naturais), atividades culturais, técnico-científicas e econômicas relevantes, bem como os equipamentos e serviços turísticos, infraestrutura básica do município (saúde, educação, transporte, segurança, bancos, etc.), infraestrutura de apoio ao turismo, entre outras variáveis como, mão-de-obra, entidades de classe, características socioeconômicas, tecnológicas, além de outros elementos fundamentais que determinam a dimensão da sua oferta turística.

Este levantamento possibilitará maior subsídio aos gestores públicos e instâncias de governança responsáveis pelo planejamento turístico municipal pautado na sustentabilidade, e também servirá como base de informações atualizadas aos profissionais que atuam junto ao turismo. Além disso, o documento também poderá atender a estudantes, pesquisadores e docentes, bem como empresários, imprensa e munícipes que necessitem de informações sobre o município.

A partir das informações colhidas nesse documento, que é o resultado da revisão e atualização de documentos anteriores, e que refletem a dinâmica contemporânea da economia do turismo em São Vicente, o atual trabalho apresenta uma gama de informações primordiais para se conhecer e destacar o potencial turístico que o Destino São Vicente dispõe, além de permitir que o município permaneça com o título de Estância Turística, concedido pelo Governo do Estado de São Paulo, e, com isso, recursos direcionados para investimentos no setor.

A Frente Parlamentar pelo Desenvolvimento dos Municípios de Interesse Turísticos (Fremitur) lançada na Assembleia Legislativa do Estado de São Paulo no dia 20 de março de 2013, conseguiu alcançar a aprovação do Projeto de Lei



Complementar nº 32/2012 que tinha por objetivo estabelecer condições e requisitos para uma classificação mais ampla de estâncias e municípios de interesse turístico (ASSEMBLEIA LEGISLATIVA DO ESTADO DE SÃO PAULO. PEC nº 11/13).

A Lei Complementar nº 1261, gerada pelo PLC 032 de 2012, sancionada pelo Governador do Estado Geraldo Alckmin no dia 29 de abril de 2015, garante uma melhor distribuição dos recursos do tesouro do Estado a atividade turística, garantindo que um maior número de municípios – 70 Estâncias e 140 Municípios de Interesse Turístico - seja beneficiado pelos recursos do Fundo de Melhoria dos Municípios Turísticos administrado pelo Departamento de Apoio e Desenvolvimento das Estâncias (DADE), conforme previsto no artigo 146 da Constituição do Estado.

A Lei Complementar nº 1261/2015, exige para a classificação de municípios de interesse turístico o inventário dos atrativos turísticos, com suas respectivas localizações e vias de acesso, e também o inventário dos equipamentos e serviços turísticos, do serviço de atendimento médico emergencial e da infraestrutura básica de abastecimento de água potável e coleta de resíduos sólidos, além de plano diretor de turismo e Conselho Municipal de Turismo (ASSEMBLEIA LEGISLATIVA DO ESTADO DE SÃO PAULO. Lei nº 1261/2015, artigo 4º).

Além disso, a supracitada lei prevê que a cada três anos o Poder Executivo deverá encaminhar à Assembleia Legislativa um projeto de Lei Revisional dos Municípios Turísticos. Observado o ranqueamento das Estâncias Turísticas e dos Municípios de Interesse Turístico, até três Estâncias Turísticas que obtiverem menor pontuação no ranqueamento trianual passarão a ser classificadas como Municípios de Interesse Turístico, com uma consequente redução dos auxílios recebidos, e os três Municípios de Interesse Turístico que obtiverem o melhor desempenho poderão ser considerados Estâncias Turísticas – caso obedeçam todas as exigências previstas no artigo 2º da Lei Complementar – e consequentemente passem a receber mais recurso para investir na atividade

A partir dos atrativos e das estruturas reconhecidas no presente Inventário, o diagnóstico e o planejamento turístico municipal serão elaborados,



e, além de orientar os possíveis empreendedores que desejam investir no local, possibilitarão a São Vicente continuar com o título de Estância Turística, aumentando as perspectivas de recursos para investimento no desenvolvimento e qualificação do turismo local.



2. METODOLOGIA

A presente pesquisa consiste na criação do Inventário Turístico da cidade de São Vicente, o qual incide no mapeamento dos equipamentos turísticos do destino, como atrativos turísticos, rede hoteleira, estabelecimentos gastronômicos, entre outras infraestruturas de apoio, bem como o levantamento de informações que são a base para o planejamento da atividade.

Para viabilização desse estudo, inicialmente foram realizadas pesquisas bibliográficas referentes ao tema “turismo”, para poder estruturar as ideias usando como referência autores do ramo, posteriormente uma pesquisa sobre o município e a história de sua formação, levando em conta os pontos que poderiam ser explorados na atividade turística, e por fim trabalhos de campo com observações sobre o local. A pesquisa de campo:

“(...) Consiste na observação dos fatos tal como ocorrem espontaneamente, na coleta de dados e no registro de variáveis presumivelmente relevantes para ulteriores análises. Esta espécie de pesquisa não permite o isolamento e o controle das variáveis supostamente relevantes, mas permite o estabelecimento de relações constantes entre determinadas condições e determinados eventos, observados e comprovados” (RUIZ, 1979, p.50).

Neste estudo a pesquisa de campo teve o intuito de dar sustentação à documentação direta, que consiste no levantamento de dados do próprio local onde os fenômenos ocorrem. No caso da visita a campo do município de São Vicente - SP, a proposta foi de identificar os atrativos turísticos e infraestrutura turística; assim como, reconhecimento e análise da infraestrutura suporte. Estes dados serviram como subsídio para a elaboração do inventário turístico da oferta local.

A metodologia utilizada para a elaboração do Inventário de São Vicente foi adaptada conforme metodologia detalhada nos manuais do Instrumento de Pesquisa para o Inventário da Oferta Turística (INVTUR), desenvolvido pelo Ministério do Turismo. Composto por manuais e formulários de pesquisa; o Inventário da Oferta Turística consiste no levantamento, identificação e registro dos atrativos turísticos, dos serviços e equipamentos turísticos e da infraestrutura de apoio ao turismo como instrumento base de informações para fins de planejamento, gestão e promoção da atividade turística, possibilitando a



definição de prioridades para os recursos disponíveis e o incentivo a atividade turística.

Nas visitas a campo a equipe aplicou questionários readaptados conforme modelos do INVTUR, dividindo em: categoria A – Infraestrutura de Apoio; sendo instalações e serviços, públicos e privados, que proporcionam o bem estar dos residentes e também dos visitantes, tais como sistema de transportes, de saúde, de segurança, de comunicação, de abastecimento de água, de energia e tantas outras estruturas básicas e facilidades existentes no município. Categoria B – Atrativos Turísticos, elementos da natureza, da cultura e da sociedade lugares, acontecimentos, objetos, pessoas, ações que motivam alguém a sair do seu local de residência para recebe-los ou vivenciá-los. Categoria C – Serviços e Equipamentos Turísticos, conjunto de estabelecimentos e prestadores de serviços que dão condições para que o visitante tenha uma boa estada: hospedagem, alimentação, diversão, transporte, agenciamento.



3. O TURISMO COMO ATIVIDADE HUMANA

Desde as mais antigas civilizações, muitos foram os estímulos que levaram o homem a ir além de suas fronteiras. Pode-se perceber que o turismo, por meio de seu desenvolvimento histórico, se iniciou quando o homem passou a se locomover para lugares até então desconhecidos. Inúmeras foram as motivações que levaram as pessoas a explorarem outros territórios, como por exemplo: motivação econômica – viajavam em busca de novas terras, que lhes possibilitassem ocupar, utilizar e comercializar seus produtos com outros povos; motivação religiosa – para visitarem novos templos, conquistar novos discípulos e até mesmo alcançarem a cura de uma doença.

Entretanto, foi no Império Romano que se acharam alguns registros das primeiras viagens com intuito de lazer, nos quais os indivíduos viajavam quilômetros, dias, apenas para visitar grandes templos ou para relaxar tomando banhos medicinais. Já na Idade Média, período entre o século V ao XV, o principal deslocamento resumia-se às peregrinações. Muitos monastérios foram erguidos para servirem de abrigo aos peregrinos ('turistas'). Os principais destinos: Terra Santa de Jerusalém, Roma e o início das peregrinações ao túmulo de Tiago (um dos discípulos de Jesus Cristo) – que se transformaria futuramente no caminho de Santiago de Compostela, na Espanha.

Os séculos XV e XVI foram marcados pelas grandes navegações. Estas não encontraram limites, sendo intensas explorações em alto mar. O Brasil, por exemplo, iniciou sua história no turismo, com o seu próprio descobrimento. Foram muitos os países que enviaram seus navegadores para explorar as costas brasileiras. O turismo neoclássico (Grand Tour) também tem início no século XVI, período onde os jovens (homens) da classe privilegiada, acompanhados de seus professores particulares, realizavam viagens pela Europa, com o objetivo de conhecer novas culturas, línguas e obter novos conhecimentos. Normalmente viajavam de navio, a cavalo, em lombo de burro e a pé. De acordo com BARRETO (2001), a ideia era que esses jovens “adquirissem experiência de vida, firmeza de caráter e preparação para a guerra”, pois, muitos “viriam a exercer cargos na classe dirigente, civil ou militar”.



Nos séculos XVIII e XIX, período da Revolução Industrial, o avanço nos meios de transportes se desenvolveu aceleradamente e novas fontes de energia começaram a surgir. No início, o barco a vapor passou a ser o meio de transporte mais seguro, rápido e com maior capacidade de carga e passageiros que existia. Deste modo iniciou-se um grande intercâmbio turístico, principalmente entre a Europa e os demais continentes. As ferrovias também foram as que mais proporcionaram deslocamentos a grandes distâncias.

Em 1841, Thomas Cook, organizou uma viagem de trem para 570 passageiros na Inglaterra. Na história do turismo sua empresa é considerada a primeira agência de viagens do mundo, a “Thomas Cook and Son” (IGNARRA,2002).

Neste mesmo período os trabalhadores passavam cerca de 80 horas semanais nas indústrias têxteis em pleno trabalho. Com a indignação dos mesmos e a união da classe, os operários iniciaram uma série de movimentos em reivindicação aos seus direitos, conquistando a regulamentação trabalhista, assegurada por leis.

A primeira constituição do mundo que dispõe sobre o direito do trabalho é a do México de 1917, que garantia jornada diária de 8 horas, descanso semanal, igualdade salarial, regulamentação do trabalho feminino, extinção do trabalho infantil e salário mínimo. Após esse acontecimento, outros países seguiram o exemplo, como: Alemanha, Itália, Espanha, Portugal, Brasil e outros. O direito do trabalho se consolidou como uma necessidade social e as leis trabalhistas surgiram como uma forma de regulamentar as relações de trabalho que se desenvolveram nos meios econômicos de produção de bens e prestação de serviços. (MASCARO, 2001)

Estes direitos trouxeram às pessoas a disponibilização de tempo livre e recursos financeiros para viajar. Inicia-se, então, uma nova fase para o turismo, onde as pessoas têm como direito garantido o tempo livre.

Diante deste panorama histórico percebe-se que o turismo é um fenômeno social, totalmente ligado às ações do ser humano, uma vez que estes são os principais consumidores e fortalecedores de todos os mecanismos com que a atividade está ligada. Por meio dele, pode-se ter acesso às mais diferentes paisagens, culturas e infraestruturas.



Segundo Trigo (2000, p.12), o turismo é “uma atividade humana intencional que serve como meio de comunicação e como elo de interação entre os povos, tanto dentro como fora de um país”. Por isso, todas as pessoas precisam ter acesso garantido a esta atividade, que tanto tem a acrescentar ao ser humano.

Na Conferência de Manila, em 1980, o turismo ficou reconhecido como um instrumento de desenvolvimento da personalidade humana, deixando como dever aos países criarem para seus cidadãos condições a práticas de acesso efetivo e sem discriminação a este tipo de atividade (DIAS, 2003).



4. PLANEJAMENTO DO TURISMO

O planejamento está presente no cotidiano das pessoas, seja em casa ou no trabalho; sempre se está articulando alguma ideia e/ou ação a fim de organizar o futuro, sendo sobre essa ótica que a maioria dos autores define o planejamento.

No turismo o planejamento se torna um instrumento de ação imprescindível, considerando que se consolidou como uma das atividades socioeconômicas mais importantes do século XXI. Nota-se que ainda existe uma grande carência de planejamento no turismo, uma vez que a maioria das destinações, principalmente no Brasil, surgiu de forma espontânea, ou seja, sem um planejamento adequado, gerando como consequência muitos problemas às localidades receptoras.

Para Ignarra (2002 apud SANTOS, 1990, p. 2):

[...] o planejamento é um processo contínuo de tomada de decisões, onde se prevê o curso dos acontecimentos e a situação futura desejada. Assim, deve ser sistemático e flexível para que se atinjam os objetivos determinados, tornando um processo lógico de pensamento, onde se aborda racionalmente e cientificamente os problemas identificados ao se analisar a realidade.

Algo importante a se destacar é que o planejamento necessita ser um processo em constante revisão, pois é por meio desta que ações lógicas e sustentáveis podem ser traçadas. Quando se opta em agir desta forma, todos os envolvidos neste grande fenômeno, que é o turismo, acabam se fortalecendo.

Para Ruchsmann (1999, p. 9) “a finalidade do planejamento turístico consiste em ordenar as ações do homem sobre o território e ocupa-se em direcionar a construção de equipamentos e facilidades de forma adequada”.

O espaço turístico é um tema que não pode deixar de ser discorrido quando o assunto é planejamento aplicado ao turismo.

A atividade turística utiliza obrigatoriamente o espaço físico, ou seja, aproveita-se dos espaços existentes sobre a superfície terrestre. Um dos aspectos mais importantes do planejamento é como organizar as ações do homem sobre esses espaços.

Boullón (2002, p. 75) afirma que “o planejamento maneja sete tipos diferentes de espaço físico: o real, potencial, cultural, natural adaptado (rural),



artificial, natural virgem e vital”. Reduzindo as possibilidades de aplicação do planejamento físico às mais gerais, pode-se dizer que são duas: planejamento do espaço natural e planejamento do espaço urbano.

[...] o patrimônio turístico de um país é determinado a partir da integração de quatro componentes: os atrativos turísticos (matéria-prima), o empreendimento turístico (equipamentos e instalações), a infraestrutura (recursos de apoio e aparato produtivo) e a superestrutura (subsistema organizacional e recursos humanos disponíveis para operar o sistema).

O espaço turístico é consequência da presença e distribuição territorial dos atrativos turísticos, ou seja, ele é detectado pelo agrupamento e concentrações de atrativos e empreendimentos turísticos que saltam à vista. Podem ser relacionados devido ao seu tamanho e distribuição na superfície, como: zonas, áreas, complexos, unidades, núcleos, conjuntos e corredores turísticos (BOULLÓN, 2002).

Somente por meio de um planejamento bem elaborado e a participação ativa da comunidade é que o turismo se desenvolve com sucesso dentro de um determinado local ou área, portanto:

O turismo é um consumidor intensivo de território e, portanto deve-se planejar seu desenvolvimento numa ótica que aponte claramente quais objetivos econômicos se deseja alcançar, quais espaços devem ser protegidos e qual a identidade que será adquirida ou fortalecida (DIAS, 2003, p.37).

Independentemente do lugar, o turista será o interpretador do espaço, é ele que captará a beleza de onde está visitando e é por isso que estes ambientes necessitam ser planejados para recebê-los, uma vez que garantirá “uma permanência mais longa do visitante e uma maior satisfação em sua estada” (ROSE, 2002, p. 41).

Dentro das esferas governamentais, sejam elas em nível nacional, estadual e/ou local, o planejamento do uso dos espaços básicos para o desenvolvimento do turismo, deve ser uma premissa essencial, para que os recursos naturais e artificiais sejam ofertados de forma sustentável.

Segundo Rose (2002, p. 25):

[...] a falta de planejamento adequado na utilização dos recursos [...] de uma destinação turística poderá acarretar, a médio prazo, no esgotamento destes recursos, que, na maioria dos casos, são irrecuperáveis, inviabilizando a comercialização e, conseqüentemente, acarretando o abandono do local por parte da demanda.



Para que o turismo se desenvolva sustentavelmente, ou seja, em harmonia com os ambientes sociais, econômicos, culturais e naturais de um determinado local, o planejamento necessita ser uma ferramenta em constante uso e revisão, para que fortaleça o turismo e diminua os impactos negativos dentro da comunidade onde foi ou será inserido.

Uma ação mal planejada em um determinado lugar pode afetar outro em consequência, por isso, “o planejamento turístico deve abranger não apenas um recurso (ou localidade), mas também o seu entorno, baseando seus estudos e propostas além de limites políticos ou administrativos” (RUCHSMANN, 1999, p. 87).



5. TURISMO NO BRASIL E NO MUNDO

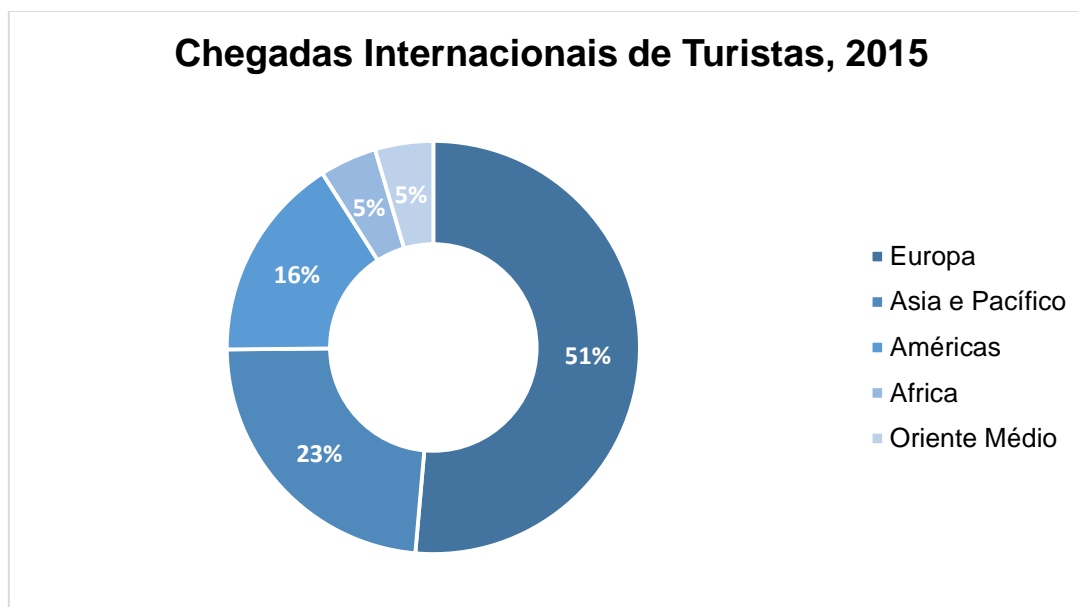
5.1. Panorama Mundial do Turismo

O Turismo no mundo vem se destacando em meio a globalização, e sua importância pode ser analisada em 3 âmbitos: no âmbito cultural, econômico e social. A atividade turística tem como objetivo promover a conservação do patrimônio histórico e cultural, bem como agregar conhecimento e bagagem cultural aos visitantes, além de divulgar eventos, grupos e roteiros turísticos. No que se refere ao desenvolvimento econômico e social, essa atividade está relacionada à geração de renda e empregos, sejam eles diretos ou indiretos.

Segundo a WTTC (*World Travel & Tourism Council* – Conselho Mundial de Viagens e Turismo, 2017) o Turismo é uma atividade econômica importante na maioria dos países ao redor do mundo, e além do seu impacto direto, também gera impactos indiretos e induzidos significativos, sejam eles econômicos, sociais ou ambientais, benéficos ou não ao espaço em que ocorrem.

Em 2015, segundo a OMT (*Organização Mundial do Turismo*, 2016), o ano foi o sexto consecutivo de crescimento, com um recorde de 1,2 bilhão de turistas, representando um crescimento de 4,4% nas chegadas internacionais de turistas em todo o mundo. Sendo:

Gráfico 1 - Chegadas Internacionais de Turistas, 2015



Fonte: Adaptado de World Tourism Organization (2016), UNWTO Annual Report 2015, UNWTO, Madrid.



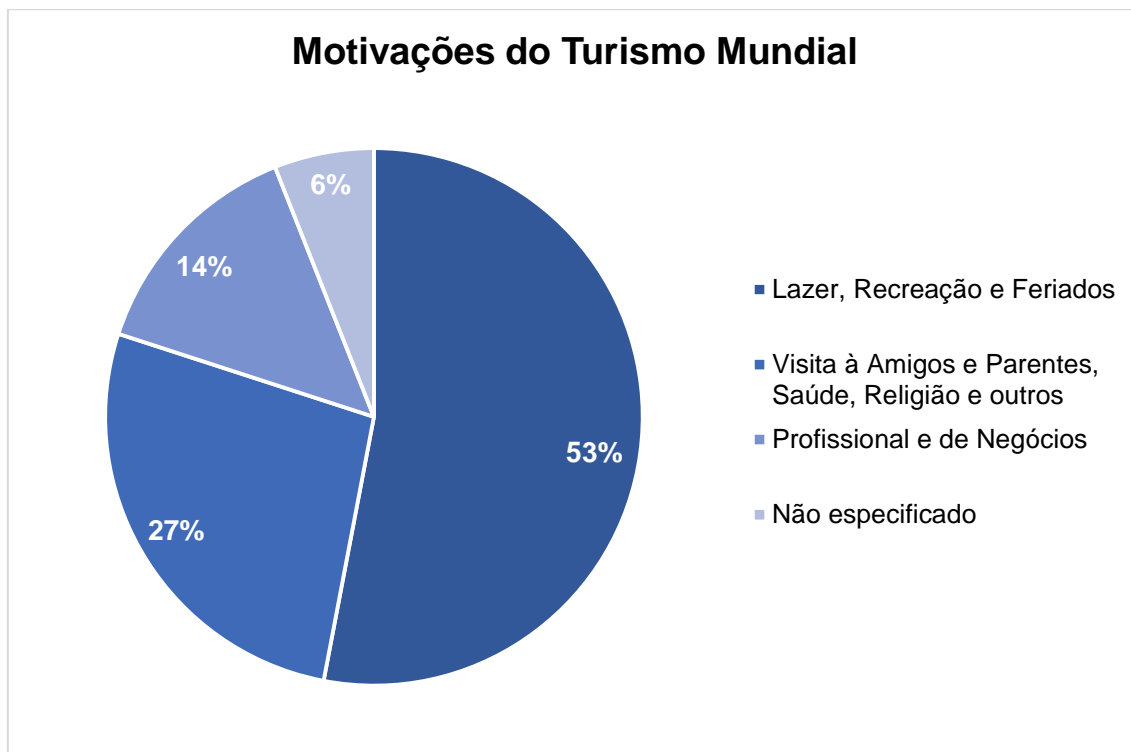
As Américas e Ásia e Pacífico registraram um crescimento de 6% nas chegadas de turistas internacionais, seguidas pela Europa, a região mais visitada, que cresceu 5%. As chegadas no Oriente Médio aumentaram 2%, enquanto na África diminuíram 3. (OMT, 2016)

Ainda segundo a Organização, em conjunto ao Conselho Mundial de Viagens e Turismo (2016), a atividade turística foi responsável por 10% do PIB Mundial, por 1 à cada 11 empregos e 7% das exportações mundiais, chegando à US\$ 1,5 trilhões.

O crescimento constante do fluxo turístico estimado pela OMT é de 3,3% ao ano, entre 2010 e 2030, de modo a atingir 1,8 bilhão de turistas. Avançando duas vezes mais nos destinos emergentes, impactando suas economias de maneira positiva.

Em relação a atividade turística mundial, a OMT detalha que a principal motivação das viagens em 2015 foram, o Lazer, a Recreação e os Feriados, totalizando 53%, seguido por Visita à Amigos e Parentes, Saúde, Religião e outros, com 27%, e Viagens Profissionais e de Negócios com 14%:

Gráfico 2 - Motivações do Turismo Mundial

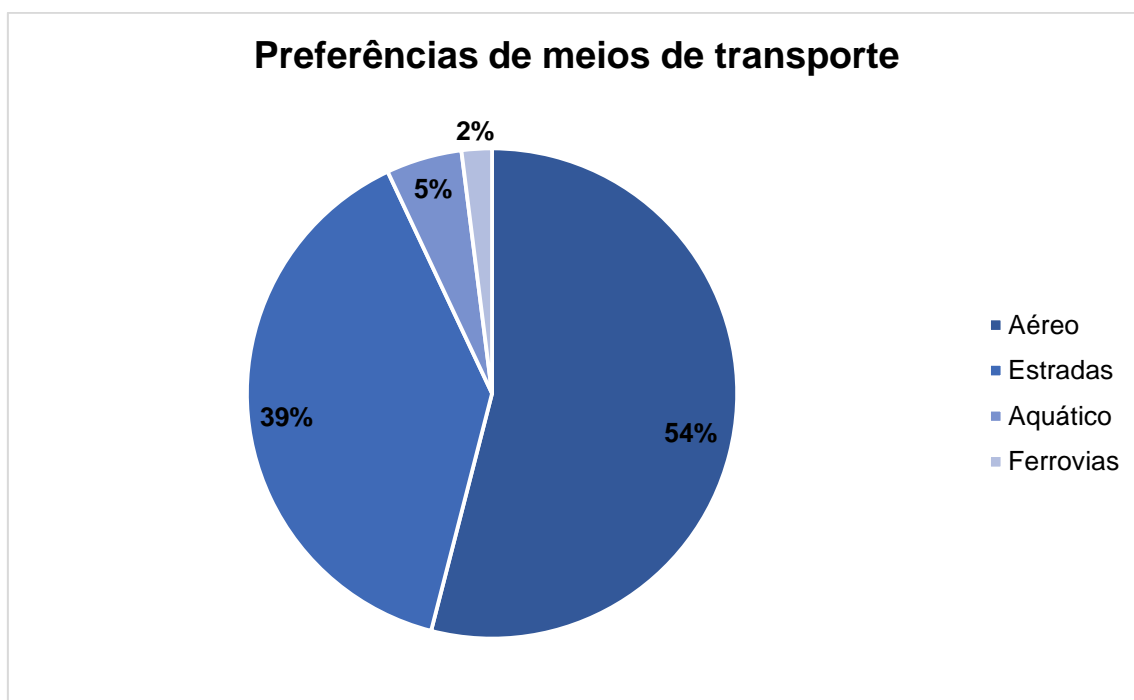


Fonte: Adaptado de World Tourism Organization (2016), UNWTO Tourism Highlights 2016, UNWTO, Madrid.



Outro ponto importante destacado trata sobre os meios de transporte escolhidos para realizar estas viagens, as viagens aéreas obtiveram 54% das escolhas, seguidas pela viagem por estradas, podendo ser por carros, ônibus, motos ou outros meios de transporte, e, por fim, a escolha de meios de transportes aquáticos com 5% e ferrovias com 2%.

Gráfico 3 - Preferências de meios de transporte mundial



Fonte: Adaptado de World Tourism Organization (2016), UNWTO Tourism Highlights 2016, UNWTO, Madrid.

De acordo com os estudos realizados pela Organização Mundial do Turismo, as Américas receberam em 2015, cerca de 193 milhões de turistas (6% a mais que em 2014), cerca de 16% do fluxo mundial, e movimentou uma economia de US\$ 304 bilhões (aumento de 8% em relação ao ano anterior), cerca de 24% das receitas em todo o mundo.

A América do Norte, formada por México, Canadá e Estados Unidos apresentou aumento de 6% e totaliza dois terços do fluxo das Américas, o Caribe apresentou um bom avanço, sendo a abertura de Cuba aos mercados turísticos um grande fator a se considerar, na América Central, as chegadas internacionais excederam de 10 milhões pela primeira vez tendo o Panamá como líder deste avanço. Já a América do Sul aumentou em 6% as chegadas internacionais, destaque para o Paraguai, Chile e Colômbia que avançaram significativamente no número de chegadas, enquanto Brasil e Argentina relataram uma pequena



diminuição. Na tabela abaixo, retirada do estudo da OMT, é possível analisar as regiões nas quais as Américas são divididas, com um recorte acerca da participação do Brasil nestes índices.

Tabela 1 - Américas - Chegadas Internacionais e Receita Turística – 2015

Destino	Chegadas		Receita Turística em	
	Internacionais em 2015 (em milhões)	(%)	2015 (em US\$ milhões)	(%)
Américas	192,564	100	303,650	100
América do Norte	127,574	66,3	238,485	78,5
Caribe	23,941	12,4	28,100	9,3
América Central	10,276	5,3	11,510	3,8
América do Sul	30,773	16,0	25,555	8,4
BRASIL	6,306	3,3	5,844	1,9

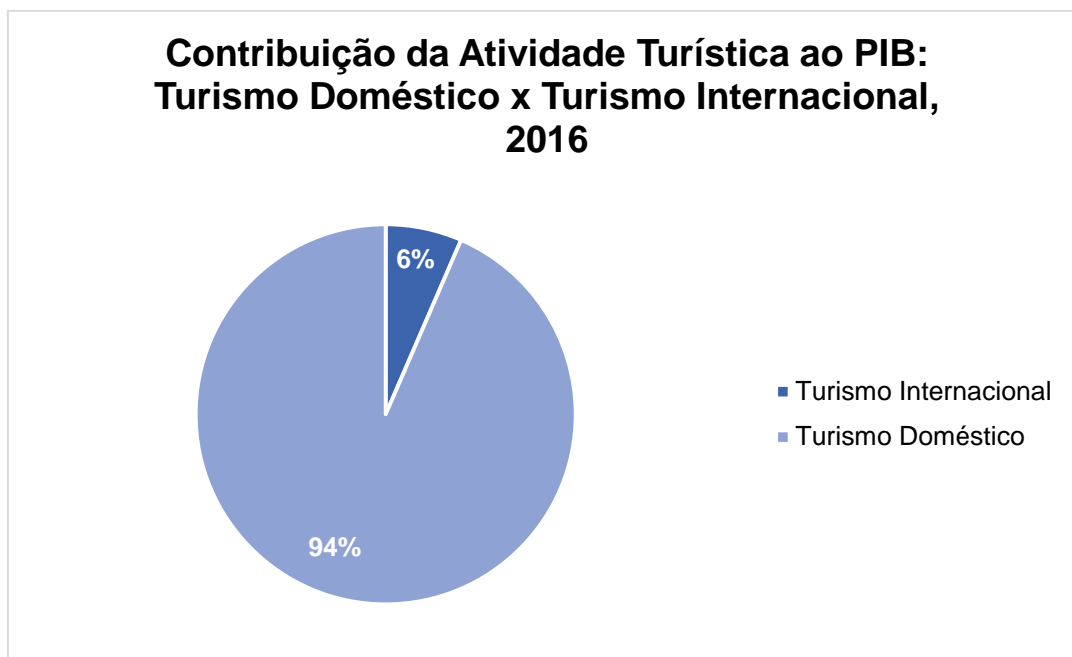
Fonte: Adaptado de World Tourism Organization (2016), UNWTO Tourism Highlights 2016, UNWTO, Madrid.

No ano de 2016, de acordo com a WTTC (2017), o turismo movimentou R\$ 530,5 bilhões no Brasil, representando 8,5% do PIB (Produto Interno Bruto) nacional. Sendo deste valor R\$ 198 bilhões diretamente ligados a atividade, R\$ 212 bilhões indiretamente e R\$ 121 bilhões de maneira induzida. A exemplificar melhor este impacto econômico-social, estima-se que em 2016, 7,8% dos empregos totais do país possuíam ligação direta ou indireta com a atividade turística, ou seja, cerca de 7 milhões de empregos.

De acordo com o Ranking Mundial da WTTC acerca da importância relativa da contribuição econômica da atividade turística para o PIB nacional, o Brasil é o 11º entre os 185 países participantes.

Entretanto o fluxo de turistas no país ainda está intrinsecamente ligado ao turismo doméstico, representando 93,5% do impacto da atividade turística no PIB em 2016:

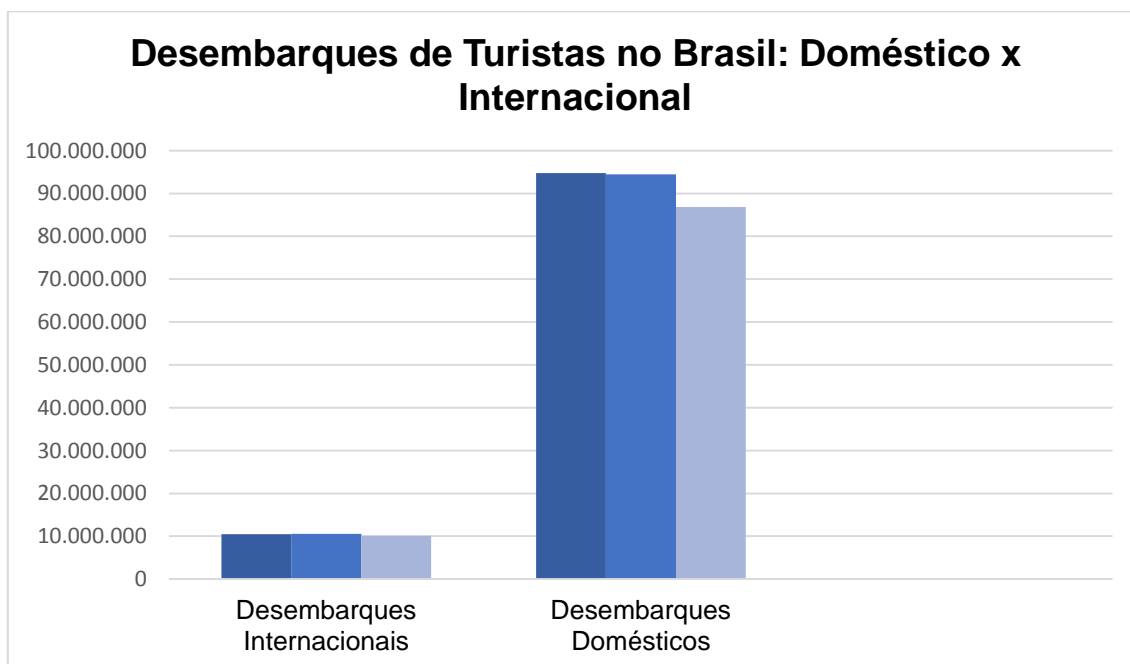
Gráfico 4 - Contribuição da Atividade Turística ao PIB, 2016



Fonte: Adaptado de World Travel & Tourism Council (2017), WTTC Travel & Tourism, Economic Impact 2017 - Brazil

De acordo com o Ministério do Turismo (2017), a relação entre desembarques, domésticos e internacionais entre Janeiro de 2014 e Dezembro de 2016, influencia diretamente no capital que estes fluxos representam para a atividade turística no país:

Gráfico 5 - Desembarques de Turistas no Brasil



Fonte: Adaptado de Ministério do Turismo, 2017.



Tendo em vista o potencial turístico do país, esse setor além de gerar renda e empregos, tem investido em especialização. Criado em 2011, pelo Governo Federal em parceria com o Ministério do Turismo e o Ministério da Educação, o PRONATEC Turismo (Programa Nacional de Acesso ao Ensino Técnico e Emprego), apresenta em sua grade cursos gratuitos que visam capacitar e qualificar os profissionais que trabalham nesse setor, para atender com competência os turistas e reforçar a imagem do Brasil como um país destinado a todos os tipos de públicos. O Programa pretende qualificar quem já trabalha com a atividade e também quem pretende se profissionalizar no setor. Dentre os cursos oferecidos, estão: Agente de Aeroporto, Inglês, Francês, Espanhol, Agente de Informações Turísticas, Agentes de Reservas em Meios de Hospedagem, Condutor de Turismo de Pesca, Organizador de Eventos, Agente Cultural, entre outros.

Tal capacitação, foi, sobretudo em línguas, uma estratégia adotada para comportar os megaeventos que o país iria sediar, como a Copa do Mundo, as Paraolimpíadas e as Olimpíadas.

Estes eventos se destacaram como grandes desafios e oportunidades para o turismo brasileiro, pois, através deles, o país aumentou sua visibilidade em âmbito internacional, tendo em vista a exposição midiática que o Brasil teve enquanto um destino turístico. Esses eventos podem ser vistos como dinamizadores e motivadores de transformações: seja no marketing ou na infraestrutura do país como um todo, passando pela hotelaria, pelos modais de transporte. Além disso, a qualidade dos serviços prestados foi modificada em vários setores - no transporte, no saneamento básico, na comunicação, na segurança, na educação, entre outros setores que envolvem a superestrutura brasileira.

Tais medidas e avanços contribuíram para que o Brasil avançasse no Ranking de Competitividade de Viagens e Turismo, elaborado pelo Fórum Econômico Mundial, da posição de número 51 em 2013 para o 27º lugar em 2017.

O Ranking de Competitividade de Viagens e Turismo analisa 14 dimensões do Turismo e compara 136 países, fornecendo uma nova plataforma de diálogo para que os países formulem políticas e ações mais adequadas as



suas necessidades, além de possuir uma abordagem global da análise de tendências e perspectivas para que os líderes da indústria mundial, as organizações internacionais e governos possam discutir a longo prazo questões críticas para a competitividade da atividade turística mundial. (Fórum Econômico Mundial, 2017)

De acordo com o levantamento de 2017, as Américas foram a macro região com a segunda melhor performance em relação ao nível de desempenho agregado, com os Estados Unidos (6º), Canadá (9º), México (22º) e Brasil (27º) todos entre os 30 melhores do ranking. (Fórum Econômico Mundial, 2017)

O Brasil é o primeiro colocado dos países da América do Sul, mantendo sua liderança em recursos naturais, oitava colocação na dimensão cultural e melhora significativa em itens como infraestrutura para atendimento ao turista, preços e portos. Já em quesitos como ambiente de negócios, priorização do governo ao turismo, recursos humanos, abertura internacional e segurança, o país recuou, conforme o detalhamento na tabela abaixo:

Tabela 2 - Ranking de Competitividade de Viagens e Turismo, 2017

DIMENSÃO	RANKING 2015	RANKING 2017
Ambiente de Negócios	126	129
Segurança	104	106
Saúde e Higiene	66	70
Recursos Humanos	66	93
Tecnologia	57	63
Priorização do setor de Viagens e Turismo	101	106
Abertura Internacional	91	96
Competitividade de preço	81	41
Sustentabilidade	86	66
Infraestrutura aeroportuária	41	40
Infraestrutura de portos e solo	130	112
Infraestrutura para atendimento ao turista	51	39
Recursos Naturais	1	1
Recursos Culturais	8	8

Fonte: Ministério do Turismo, 2017

Este cenário reflete os índices positivos que o turismo internacional no Brasil vem tomando, segundo o Ministério do Turismo (2016), tomando por base



o ano de 2015, cerca de 6,3 milhões de turistas chegaram ao país, sendo a Argentina, 2 milhões de turistas, e os Estados Unidos, cerca de 600 mil, os principais destinos emissores.

Tabela 3 - Fluxo Turístico de Chegadas no Brasil

Principais Países Emissores	Chegadas de turistas ao Brasil em 2015		
	Total	Participação (%)	Posição
	6.305.838	100,00	-
Argentina	2.079.823	32,98	1º
Estados Unidos	575.796	9,13	2º
Chile	306.331	4,86	3º
Paraguai	301.831	4,79	4º
Uruguai	267.321	4,24	5º
França	261.075	4,14	6º
Alemanha	224.549	3,56	7º
Itália	202.015	3,20	8º
Inglaterra	189.269	3,00	9º
Portugal	162.305	2,57	10º
Espanha	151.029	2,40	11º
Colômbia	118.866	1,89	12º
Peru	113.078	1,79	13º
Bolívia	108.149	1,72	14º
México	90.361	1,43	15º
Venezuela	80.488	1,28	16º
Suíça	70.319	1,12	17º
Japão	70.102	1,11	18º
Canadá	68.293	1,08	19º
Holanda	66.870	1,06	20º
Outros Países	797.968	12,65	-

Fonte: Adaptado de Ministério do Turismo, 2016 - Estatísticas básicas de turismo Brasil – ano base 2015.

A prática da atividade turística está diretamente relacionada ao roteiro de viagens, uma boa programação fará com que a viagem seja agradável e ajudará a reduzir os custos.



Para obter dados mais confiáveis acerca do turismo doméstico (praticado dentro do Brasil), o Ministério do Turismo e a Fundação Getúlio Vargas (FGV) realiza mensalmente em grandes cidade brasileiras a pesquisa “A Sondagem do Consumidor – Intenção de Viagem”, referente à perspectiva de intenção de brasileiros viajar num horizonte de até seis meses.

De acordo com a pesquisa, os destinos nacionais são os preferidos dos brasileiros - representando 70,7% da população, os destinos turísticos internacionais representaram 29,1% e 0,2% dos entrevistados não decidiram o destino de suas viagens.

Confira na tabela abaixo, os locais com maior intenção de viagem no Brasil:

Tabela 4 - Destino com maior intenção de viagens no Brasil

REGIÕES	INTENÇÃO DE DESLOCAMENTO (%)
NORTE	6,5%
NORDESTE	48,1%
SUDESTE	19,7%
OESTE	8,0%
SUL	17,7%

Fonte: Ministério do Turismo, 2017

Quando se trata da escolha do lugar onde ficar, apesar dos hotéis, pousadas, casas de amigos/parentes apresentarem um número expressivo, campings, albergues, programas Cama e Café, dentre outros também fazem parte da escolha dos brasileiros, conforme a tabela a seguir:

Tabela 5 - Locais de hospedagem dos turistas brasileiros

MEIOS DE HOSPEDAGEM	INTENÇÕES DE ALOJAMENTO (%)
HOTÉIS E POUSADAS	52,1%
CASAS DE PARENTES E/OU AMIGOS	33,6%
OUTROS	14,3%

Fonte: Ministério do Turismo, 2017

Dentre as fases do planejamento do roteiro de viagem, está à escolha do meio de transporte a ser utilizado, nesta pesquisa, o avião foi apontado como o preferido dos brasileiros, requisitado por 64% dos turistas, já os automóveis corresponderam a 23,1%, os ônibus a 12,5%, e outros meios de transporte (como motos, bicicletas e navios) 0,4% dos deslocamentos.



Outra questão importante apontada pela pesquisa é que 83,6% dos turistas brasileiros preferem viajar acompanhados e 16,4% preferem viajar sozinhos. Além disso, 87,5% dos entrevistados viajam com a família, 8,1% com os amigos e 4,4% dos entrevistados preferem outras companhias durante os roteiros de viagem.

No âmbito do turismo internacional, Orlando, Miami e Nova York são as cidades mais procuradas pelos brasileiros. Segundo dados da OMT e do Ministério do Turismo, em 2013 os Estados Unidos foi o destino internacional mais procurado pelos brasileiros, com mais de 2 bilhões de turistas brasileiros desembarcando no país norte-americano. Outros dois países que merecem destaque na procura de destinos pelos brasileiros são: Argentina e França.

De acordo com a Embaixada dos Estados Unidos no Brasil, desde 2005 o número de vistos emitidos para brasileiros vem crescendo significativamente, em 2012 foram 1,039 milhão e em 2014 foram emitidos 1,075 milhão de autorizações.

Dentre os principais destinos turísticos, se destacam Orlando e Miami, localizados na Flórida, com seus parques temáticos (Walt Disney World, Universal Studios, Sea World, Wet'n'Wild, dentre outros) e seus centros de compras. Nova York também é um dos destinos mais procurados, e apresenta vários atrativos turísticos como: a Estátua da Liberdade, O Central Park, além de museus e centros culturais e as famosas avenidas Time Square e Broadway.

Figura 1 - Brasileiros e o Turismo Internacional



Fonte: Portal Brasil, 2015

Entretanto, de acordo com dados divulgados pelo Banco Central, o gasto dos brasileiros com viagens internacionais caiu 32% em 2015, atingindo então o menor percentual em 5 anos.

Em 2015, os brasileiros gastaram um total de US\$ 17,36 bilhões em viagens, o valor mais baixo desde 2010 – com um total de US\$ 15,97 bilhões gastos no exterior. Se comparado ao ano de 2014, quando os brasileiros gastaram US\$ 25,57 bilhões, o resultado representa uma queda de 32%. Em dezembro de 2015, os brasileiros gastaram no exterior US\$ 1,245 bilhão, um déficit de 42,25% em relação ao mesmo mês de 2014 (US\$ 2,16 bilhões).

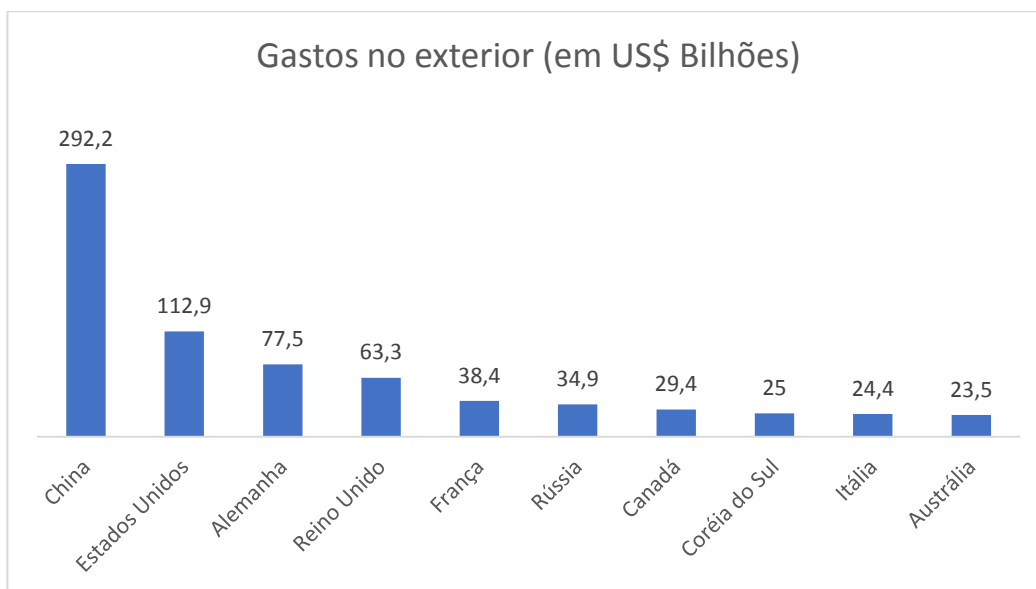


Essa situação se deve a alta do dólar, que encareceu as passagens, as diárias nos hotéis e outras despesas. No início de 2015, o dólar foi cotado à R\$ 2,659 e fechou o ano em R\$ 3,948, o que representou um aumento de R\$ 1,289 ou 48,49%.

Já em relação ao turismo internacional, a Organização Mundial do Turismo (2016) aponta que os turistas gastaram cerca de US\$ 1,5 trilhão em viagens internacionais no ano de 2015, 4,4% de crescimento se comparado ao ano anterior.

Os chineses estão em primeiro lugar no ranking, pois desde 2004 vem registrando crescimento dobrado na prática turística, em 2015 deixaram no exterior US\$ 292 bilhões, uma alta de 26% em relação ao ano anterior. Já os turistas dos Estados Unidos, o segundo colocado na classe, gastaram US\$ 113 bilhões. O Reino Unido, quarto maior relacionado, liderou o crescimento na Europa, apoiado por uma forte valorização da Libra sobre o Euro, as viagens dos britânicos registraram um aumento significativo, e o país chegou à quarta colocação com US\$ 63 bilhões gastos no exterior.

Gráfico 6 - Gastos dos turistas no exterior - 2015



Fonte: Adaptado de World Tourism Organization (2016), UNWTO Tourism Highlights 2016, UNWTO, Madrid.

Outros mercados, além do Top 10, tiveram um crescimento e apresentaram gastos acima dos 2 dígitos no ano de 2015, sendo: Espanha, Suécia, Taiwan (China), Kuwait, Filipinas, Tailândia, Argentina, República Checa, Israel, Egito e África do Sul.



5.2. As Perspectivas de Desenvolvimento e o Turismo Brasileiro

A Copa do Mundo de 2014 e as Olimpíadas de 2016 se destacaram como grandes desafios e oportunidades para o turismo brasileiro, através destes dois eventos o país aumentou sua visibilidade em âmbito internacional, tendo em vista a exposição midiática que o Brasil teve enquanto um destino turístico. Esses eventos podem ser vistos como dinamizadores e motivadores de transformações: seja no marketing ou na infraestrutura do país como um todo, passando pela hotelaria, pelos modais de transporte. Além disso, a qualidade dos serviços prestados foi modificada em vários setores - no transporte, no saneamento básico, na comunicação, na segurança, na educação, entre outros setores que envolvem a superestrutura brasileira.

Os desafios para o Brasil são ambiciosos, o Ministério do Turismo tem como objetivo sair da sexta para a terceira economia turística do planeta (com um movimento de US\$ 175 bilhões), ficando atrás apenas dos gigantes: China e Estados Unidos, exigindo um crescimento anual médio de mais de 8% do turismo no Brasil, sendo uma taxa superior ao crescimento médio da atividade turística no mundo e ao próprio crescimento do nosso PIB. É um desafio que o Mtur e o governo brasileiro assumem com satisfação, cientes que o turismo repousa uma forte solução para o crescimento sustentado e sustentável do país, com redução de desigualdades regionais, inclusão social e geração de emprego e renda. Prova disso foi o crescimento em 18,5% somente entre 2007 e 2011, e com a geração de quase 3 milhões de empregos diretos entre 2003 e 2012, pode-se crescer no mínimo o dobro no futuro, conforme a implementação das ações do Plano Nacional de Turismo (PNT).

Para a realização da Copa do Mundo de 2014, o governo federal lançou programas específicos de financiamento, com recursos do Banco Nacional de Desenvolvimento Econômico e Social – BNDES, com o valor de R\$ 1 bilhão entre 2010 e 2012, além da programação anual dos Fundos Constitucionais do Centro-Oeste, Nordeste e Norte, operados respectivamente pelo Banco do Brasil, Banco do Nordeste e Banco da Amazônia, nos valores totais anuais de R\$ 1,15 bilhão para 2010 e de R\$ 1,33 bilhão para 2011. No que se refere à infraestrutura turística para as cidades-sede da Copa do Mundo, foram empenhados em 2013 R\$ 212,5 milhões, com projetos referentes ao Centro de Atendimento ao Turista



– CAT, bem como sinalização turística, acessibilidade e mobilidade e investimentos no Pronatec Copa.

Mesmo sem ter levado a taça do Mundial de 2014, o Brasil alcançou um saldo positivo quanto ao turismo no país. De acordo com o Ministério do Turismo, a movimentação nos aeroportos brasileiros superou épocas como o Carnaval e as festas de fim de ano e apontou o número de 1 milhão de turistas estrangeiros (de 202 países) desembarcando no país. Já os dados da Polícia Federal, indicaram que 700 mil estrangeiros entraram no País, superando a expectativa inicial do governo, que era de 600 mil. Os 21 aeroportos que atenderam as 12 cidades-sede receberam em média 485 mil passageiros por dia, 120 mil passageiros a mais que o registrado no Carnaval e maior que o registrado no fim do ano (devido às festas de final de ano). Houve um atraso de 7,46% dos voos, segundo o governo federal. Além disso, de acordo com o governo, o uso de transporte público foi destaque durante o evento, em São Paulo cerca de 90% dos torcedores foram até a Arena Corinthians de metrô ou trem, no Rio de Janeiro o metrô foi escolhido por 65% dos turistas para ir ao Maracanã, e em Recife o metrô ou o BRT foram utilizados por 63% dos turistas. De acordo com o Ministro-chefe da Casa Civil, Aloizio Mercadante, a Copa do Mundo mobilizou cerca de 177 mil profissionais de segurança pública, defesa e inteligência. Além disso, para a realização desse evento esportivo, houve a ampliação de cerca de 350 mil metros quadrados em terminais de passageiros e na área de mobilidade, foram construídos 130,9 quilômetros de corredores de ônibus e de BRTs (sigla em inglês para Bus Rapid Transit).

Quanto a avaliação turística do Brasil, o Ministério do Turismo divulgou um levantamento feito pela Fipe (Fundação Instituto de Pesquisas Econômicas) que apontou que o país recebeu turistas de 203 nacionalidades durante o Mundial, desses 83% consideraram que a visita ao Brasil durante a Copa do Mundo atendeu plenamente ou superou as expectativas. Os brasileiros foram bem avaliados pelos turistas como um povo que “sabe bem receber”, a hospitalidade somou 98% de aprovação dos turistas, e a gastronomia 93%, além disso, 95% desses turistas querem voltar ao país.

A Copa do Mundo teve forte influência na economia brasileira em 2014, de acordo com o Banco Central, os visitantes gastaram US\$ 6,9 bilhões no país,



batendo o recorde de US\$ 203 milhões, que foi registrado em 2013, e em dezembro, os turistas internacionais gastaram US\$ 524 milhões no país. Nos meses de junho e julho, os visitantes internacionais gastaram US\$ 1,5 bilhão no país, valor recorde que representou um aumento de 60% em comparação ao mesmo período em 2013.

Analisando os setores que mais faturaram durante a Copa, os segmentos ligados ao turismo e lazer, como hotéis e bares se destacam. A venda de televisores aumentou 100% no início de 2014 – influenciada tanto pelas promoções, quanto pela Copa, segundo sondagem da consultoria GFK. Outro setor que se destacou no mês da Copa foi o de vestuário, calçados e artigos esportivos, que de acordo com O IDV (Instituto para Desenvolvimento do Varejo) cresceu 9,3% em junho. Os produtores de cerveja tiveram uma alta de 6,3% se comparado ao mesmo período em 2013. Nos bares as vendas aumentaram 25%, em média, segundo a Abrasel (Associação Brasileira de Bares e Restaurantes).

Impacto da Copa na economia

Veja desempenho de diversos setores no mês de junho

Quem ganhou



Cerveja
1,04 bilhão de litros
Alta de 6,3%



Bares
Alta de 25% nas vendas



Hotéis
Alta de mais de 20% na ocupação nas cidades-sede



Turismo
Gastos de estrangeiros no país aumentaram 140%



Televisão
Alta de mais de 100% nas vendas



Vestuário, calçados e artigos esportivos
Alta de 9,3% nas vendas



Recorde de estrangeiros
700 mil, alta de 132%

Em contrapartida, a produção e as vendas no varejo caíram, mas as

Quem perdeu



Restaurantes e fast foods
Queda de cerca de 10% nas vendas



Indústria
Só no Rio, deixou de ganhar mais de R\$ 327 milhões



Veículos
Queda de 33,3% na produção e de 17,27% nas vendas



Comércio varejista
Alta menor em junho, de 3,9%, ante 5,4% em maio



Mercado da bola
Valor de mercado dos 23 jogadores da seleção brasileira caiu 4,3%, para R\$ 1,36 bilhão

Fontes: Abrasel, IDV, FGV, Anfavea, GFK, FOHB e CervBrasil



personas também se planejaram para fazer antes ou depois o que fariam durante a Copa. A produção na indústria caiu, houve demissões e a produtividade diminuiu. A fraca demanda e os feriados ocorridos nesse período fizeram com que muitas empresas dessem férias coletivas aos empregados e/ou mudassem as jornadas de trabalho dos mesmos. As vendas de papelão ondulado costumam ser um termômetro importante do comportamento da economia brasileira, já que é o material mais usado em toda a cadeia industrial – no mês de junho



apresentou a queda de 3,38%. Já o setor automotivo apresentou a maior queda, com 33,3% em comparação ao ano de 2013 e as vendas caíram 17,27%.

Nas Olimpíadas e Paraolimpíadas, realizadas entre os meses de Agosto e Setembro, a cidade do Rio de Janeiro, recebeu mais de 1,4 milhão de turistas entre brasileiros e estrangeiros. Sendo 1,170 milhão nos Jogos Olímpicos e mais 243 mil nos Jogos Paraolímpicos. A taxa de ocupação hoteleira da cidade atingiu 94% de sua capacidade.

De acordo com o Ministério do Turismo e com a Embratur, a realização destes eventos teve um importante impacto na atividade turística do país. A expectativa é que ambos ajudaram ao país somar 6,8 milhões de turistas estrangeiros, contra os 6,3 milhões de 2015. Outro ponto é que a receita gerada com o turismo também deve se elevar: de US\$ 5,84 bilhões para cerca de US\$ 6,7 bilhões, próximo ao recorde obtido com a realização da Copa do Mundo de Futebol, de US\$ 6,9 bilhões.

Expectativa que deve ser confirmada com a publicação dos novos relatórios acerca da atividade turística internacional e no país, visto que, segundo o Ministério do Turismo os Jogos Olímpicos Rio 2016 impulsionaram a receita cambial do turismo, que corresponde ao volume de gastos do turista estrangeiro no Brasil. Em agosto, mês de realização do evento, a receita cresceu 38,14% na comparação com o mesmo período do ano passado, alcançando a marca de US\$ 602 milhões.

Visitantes brasileiros e estrangeiros tiveram uma avaliação muito positiva das opções de hospedagem, transportes, lazer e demais serviços usados durante a estadia na cidade fluminense. Segundo pesquisa do Ministério do Turismo, 87,7% dos turistas estrangeiros ouvidos durante os Jogos Olímpicos disseram ter a intenção de voltar ao Brasil – foram mais de 400 mil estrangeiros visitando a cidade entre 5 e 21 de agosto. Já entre os brasileiros, 94,2% disseram que querem voltar ao Rio de Janeiro.

Para 98,7% dos turistas nacionais, a viagem para acompanhar os Jogos Olímpicos atendeu plenamente ou superou as expectativas. Já o índice de satisfação do público internacional é de 83,1%. Fato que permanece desde a realização da Copa do Mundo, a hospitalidade foi elogiada por 98,6% dos



estrangeiros. Para 93,6% dos viajantes nacionais e 96,2% dos internacionais, o Rio de Janeiro é muito bom em relação as opções de diversão noturna.

As avaliações dos turistas que foram à Paraolimpíada não foram diferentes. O Ministério do Turismo revelam que para 87,8% dos viajantes estrangeiros, ouvidos em setembro, a visita atendeu ou superou as expectativas. Além disso, 90,5% deles disseram ter a intenção de voltar ao País. Assim como na Olimpíada, os Estados Unidos continuaram como principal emissor de turistas (18,2%). Em seguida, apareceram Espanha (15,5%), Argentina (6,1%), França (6,1%) e Alemanha (5,4%).

Os Jogos da Rio 2016 também motivaram o aumento das viagens de turistas para outras cidades brasileiras, além da cidade-sede. Pesquisa do Ministério do Turismo também revelou que os estrangeiros que vieram ao País para acompanhar os Jogos Paralímpicos aproveitaram, ainda, para conhecer outros 33 destinos brasileiros, ampliando a experiência no País. Mais uma vez, a política de isenção de vistos para americanos, japoneses, australianos e canadenses se mostrou eficaz e 56,5% dos entrevistados afirmaram ter feito uso da dispensa.

Ponto a ser destacado, os aeroportos foram elogiados por 94,6% dos turistas estrangeiros e 91,6% dos brasileiros. A segurança também foi bem avaliada por 88,4% dos visitantes internacionais e 87,1% dos nacionais, índices próximos aos registrados pelo transporte público, com 86,6% de aprovação do público externo, e 82,1% do interno.

Os locais de competição foram avaliados como bom ou muito bom por 89,6% dos brasileiros e 87,1% dos estrangeiros. O acesso para as arenas esportivas também foi aprovado por 79% dos viajantes domésticos e 80,2% dos internacionais. O item que recebeu a avaliação mais crítica foram os preços praticados nas áreas das provas olímpicas, com 50,8% de avaliação negativa por parte dos brasileiros e 42,4% por parte do público de fora.

A pesquisa do público doméstico foi desenvolvida pela GMR Inteligência & Pesquisa e ouviu 4.150 pessoas de 03 a 16 de agosto nas arenas esportivas e Bouvelard Olímpico. O levantamento com os turistas internacionais foi feito pela Fundação Instituto de Pesquisa Econômica (FIPE) e ouviu 1.262 estrangeiros nos aeroportos entre os dias 6 e 16 de agosto.



6. TURISMO NO ESTADO DE SÃO PAULO

Composto por uma série de atividades produtivas, o turismo brasileiro apresenta hoje uma contribuição total – que inclui as atividades diretas, indiretas e induzidas do turismo – de 8,5% do PIB, o equivalente a R\$ 530,5 bilhões de reais gerados de acordo com o estudo elaborado pelo Conselho Mundial de Viagens e Turismo (WTTC) em 2016, promovendo impactos significativos creditados a uma movimentação de mais de 52 setores na economia do país. Quanto a sua participação direta, o turismo representa 3,6% do PIB brasileiro, gerando em torno de US\$ 198 bilhões, e empregando, direta e indiretamente, cerca de 10 milhões de pessoas, segundo Embratur (2015).

Restringindo a análise para São Paulo, estado que, de acordo com o IBGE (2016) possui uma população que ultrapassa 44 milhões de habitantes em seus 645 municípios, e detém 32,2% do PIB nacional, desponta como um dos Estados brasileiros mais visitados. Sua capital é o principal destino de negócios do país – chegando a receber 13 milhões de pessoas por ano – porém o estado como um todo possui a maior infraestrutura do país, com uma gama de serviços de saúde, alimentação, hospedagem, entretenimento e educação, e abriga uma grande variedade cultural e artística promovida pela diversidade de nacionalidades, além disso, apresenta uma diversidade de paisagens naturais.

Nesse contexto, o turismo tem grande participação na economia do Estado devido aos vários setores de atuação e a grande variedade de atrações nos diversos segmentos de mercado como de ecoturismo, religioso, histórico, de sol e praia, de eventos, compras, entre outros.

O estudo mais recente elaborado pela TUR.SP (Companhia Paulista de Eventos e Turismo) em 2011, apresenta que em 2009, o Estado recebeu cerca de 44,4 milhões de turistas, sendo 42,6 milhões de turistas domésticos e 1,8 milhões de turistas internacionais.

O setor aéreo também revela um desempenho favorável, particularmente pelas 37 empresas que operam voos diretos entre São Paulo e destinos internacionais que, a partir de 2006, obtiveram aumento acima de 30% de suas frequências regulares.



Em 2014, entre os meses de janeiro e outubro, os aeroportos no Estado de São Paulo registraram movimento de 67.495.578 passageiros. No ano em que o Brasil sediou a Copa do Mundo com São Paulo cidade sede e palco da abertura dos jogos, os aeroportos de Guarulhos, Congonhas e Viracopos registraram um aumento de 8% (cerca de 5 milhões) no número de passageiros em relação ao ano de 2013. Também com a inauguração do terminal 3 de Guarulhos em maio de 2014, houve um acréscimo de 9% no fluxo de passageiros com origem internacional.

Além de ser a principal porta de entrada via transporte aéreo do país, o Estado de São Paulo conta ainda com as melhores rodovias do país e o maior porto da América Latina, utilizado também para cruzeiros marítimos.

Atualmente, o Estado conta com mais de 8.000 meios de hospedagem, distribuídos entre 645 municípios, sendo que 70 deles recebem o título de estância turística – são 15 balneárias, 12 climáticas, 11 hidrominerais e 32 turísticas – além de outros 140 que apresentam grande potencial turístico a ser explorado. Hoje já são mais de 40 roteiros turísticos estabelecidos. A vocação natural do Estado é o turismo de negócios, em suas diversas possibilidades (congressos, convenções, seminários, feiras industriais, viagens de representação, compras, etc.), não só na capital, mas em vários municípios do interior como Campinas, Ribeirão Preto e São José do Rio Preto. Cerca de 80% dos grandes eventos que acontecem no Brasil ocorrem no Estado de São Paulo.

O turismo no Estado de São Paulo não se restringe ao segmento de turismo de negócios. Vários eventos culturais e esportivos atraem milhões de turistas para o Estado, como por exemplo, o Grande Prêmio Brasil de Fórmula 1, a Festa do Peão Boiadeiro de Barretos, o Festival de Inverno de Campos do Jordão e a Festa de Flores e Morangos de Atibaia.

O turismo de sol e praia é outro importante segmento na atração dos fluxos turísticos, visto que Praia Grande, Ubatuba, Caraguatatuba e Santos são os municípios do Estado que mais recebem visitantes por ano. Porém, o turismo de sol e praia não se restringe apenas ao litoral do Estado; ao longo da Hidrovia Tietê-Paraná há centenas de praias lacustres e fluviais que atraem milhões de turistas de sol e praia e também de pesca esportiva.



O turismo de aventuras se desenvolve em dezenas de municípios paulistas, sendo que dois dos destinos mais procurados no Brasil situam-se no Estado de São Paulo – Brotas e Socorro, cidade reconhecida internacionalmente pelo trabalho de acessibilidade realizado em seus equipamentos. O turismo religioso é outro segmento de forte atração de turistas, principalmente nas cidades de Aparecida, Guaratinguetá e Cruzeiro.

O turismo baseado em patrimônio histórico tem como Cunha, São Luís do Paraitinga, Iguape e Cananéia alguns de seus exemplos, além das cidades do Vale Paraíba que ainda preservam importantes construções da época do café. O turismo de saúde, além de contar com suas dezenas de estâncias balneárias, climáticas e hidrominerais, conta com centros médicos de excelência, não só na capital, mas também em cidades como Campinas, São José do Rio Preto, Ribeirão Preto, Barretos, etc. O Estado conta ainda com dezenas de Spa's de renome internacional.

Por tal grandiosidade e diversidade de opções nas distintas áreas, o Estado de São Paulo vem promovendo estratégias e implantando ações que objetivam facilitar seu desenvolvimento, promover riqueza, gerar emprego, estimular renda, divulgar a cultura e proporcionar benefícios à sua população, aos turistas e a toda cadeia de bens, serviços e talentos que integra.

Unir a vocação natural para o turismo de negócios à infraestrutura de lazer, serviços e cultura é um caminho natural.

6.1. Os Principais Números do Estado de São Paulo

Segundo dados do Ministério do Turismo, Embratur, Infraero e Secretaria de Turismo do Estado de São Paulo, o estado de São Paulo apresenta os seguintes dados:

- Em relação ao transporte rodoviário de turistas internacionais, Paraguai, Argentina e Uruguai são os principais emissores;
- São Paulo responde por 43,8% do faturamento com turismo no Brasil;
- Cerca de 65% das grandes feiras e eventos do Brasil acontecem no Estado;
- De todo o remanescente de Mata Atlântica no Brasil, 18% está no Estado;



- Recebe 29% dos turistas domésticos brasileiros e emite 41,3% dos turistas às demais unidades da federação;
- O turista que visitou o Estado de São Paulo em 2008 gastou, em média, R\$ 1.244,50, com hospedagem em casa de amigos e parentes (55%) e com meios de hospedagem pagos (28%);
- A grande maioria visita o Estado em carros próprios (49,4%), além de ônibus de linha regular (19,9%) e transporte aéreo (14,9%);
- Cerca de 46,4% dos turistas de outros Estados vieram do Sudeste, demonstrando a força do turismo inter-regional;
- De acordo com o Instituto Brasileiro de Geografia e Estatística - IBGE, o estado de São Paulo possui uma população de 44.749.699 habitantes - dados de julho de 2016. Com 645 municípios, o estado possui a maior população do Brasil.
- Área (em km²) - 248.209,43;
- Grau de Urbanização (em %) 2016 - 95,9;
- Densidade Demográfica. (habitantes/km²) 2014 - 177,4;
- Taxa Geométrica de Crescimento Anual da População – (em % a.a.) 2016 - 0,85;
- PIB: 31% da produção econômica do país;
- Imigrantes: cerca de três milhões entre 70 nacionalidades;
- Em 2014, a cidade de São Paulo foi sede de 6 jogos da Copa do Mundo FIFA Brasil 2014 e chegou a receber 540 mil turistas no período de 1 mês, sendo que 200 mil eram estrangeiros⁶. Porém outras 12 cidades paulistas – São Paulo, Santos, Campinas, Águas de Lindóia, Guarujá, Mogi das Cruzes, Porto Feliz, Ribeirão Preto, Sorocaba, Guarujá e Itu - foram selecionadas para funcionar como centro de treinamento de 15 seleções mundiais, dentre elas México, França e Estados Unidos.

Além disso, segundo o Ministério do Turismo, São Paulo foi o Estado que mais recebeu turistas durante o período de realização do megaevento. Segundo pesquisas, os turistas estiveram em 66 municípios de todas as regiões paulistas, com destaque para o litoral do Estado.



6.2. Regionalização do Turismo no Estado de São Paulo

Em 2003, com a criação do Ministério do Turismo (MTur), o Governo Federal reconheceu o Turismo como atividade de grande relevância para o desenvolvimento nacional, considerando o setor como uma das dez prioridades da sua gestão. O propósito maior é o de enfrentar, na área do Turismo, o desafio de conceber um novo modelo de gestão pública, descentralizada e participativa, de modo a gerar divisas para o País, criar empregos, contribuir para a redução das desigualdades regionais e possibilitar a inclusão dos mais variados agentes sociais.

Logo após sua criação, o MTur construiu, de forma participativa o Plano Nacional de Turismo, para o período 2003-2007. Nesse Plano foram definidas as diretrizes, as metas e os programas, que se constituíram como política pública indutora do desenvolvimento socioeconômico do País. A regionalização é então assumida como política pública de Turismo, materializada no “Programa de Regionalização do Turismo – Roteiros do Brasil (PRT)”.

A Regionalização do Turismo busca um olhar além do município para fins de planejamento, gestão, promoção e comercialização integrada e compartilhada. Propõe-se olhar a região, e não mais o município isoladamente. O foco na região prioriza o crescimento dos municípios de forma integrada e harmônica, propiciando que auxiliem uns aos outros na implantação das políticas públicas e dos produtos turísticos. A prioridade regional não diminui a importância do município, mas sim, o impulsiona, uma vez que promove o seu próprio desenvolvimento, bem como o de seu entorno. Essa visão se alinha às tendências internacionais que buscam aperfeiçoar os recursos financeiros, técnicos e humanos a fim de que possam criar condições e oportunidades para revelar e estruturar novos destinos turísticos, qualificados e competitivos.

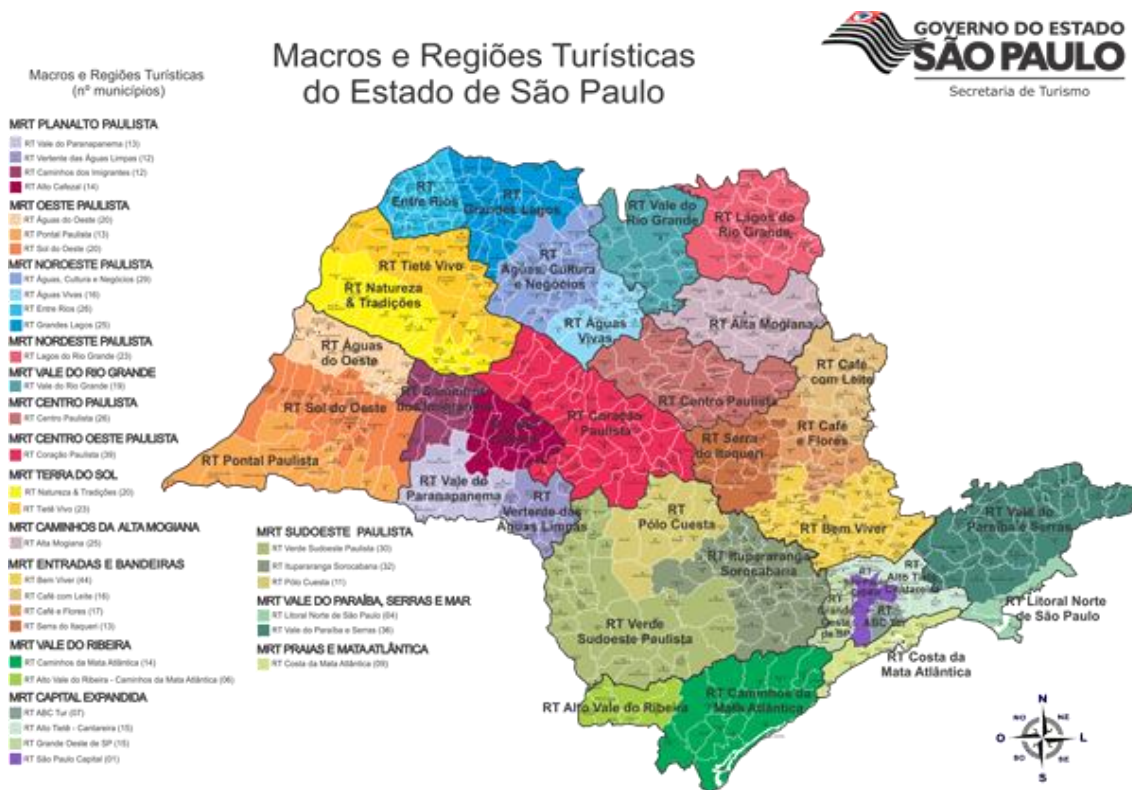
Diante desta proposta de regionalização, o órgão gestor de turismo de São Paulo, a Secretaria de Turismo do Estado de São Paulo, a fim de facilitar a aplicação e o desenvolvimento de programas e projetos relacionados ao turismo, subdividiu o estado em 15 Macrorregiões Turísticas, cada uma delas constituídas de uma a quatro Regiões Turísticas, totalizando 34 RT no estado.

Tal divisão foi feita por dirigentes municipais (conselhos, prefeituras, coordenadorias e secretarias) que levaram em consideração a proximidade



geográfica e a afinidade entre os produtos turísticos de cada localidade, tais como a história, a cultura e o meio ambiente que são a base para a oferta de produtos e a consolidação de atrativos. O mapa a seguir mostra a divisão adotada pelo Governo do Estado.

Mapa 1 - Regiões Turísticas do Estado de São Paulo

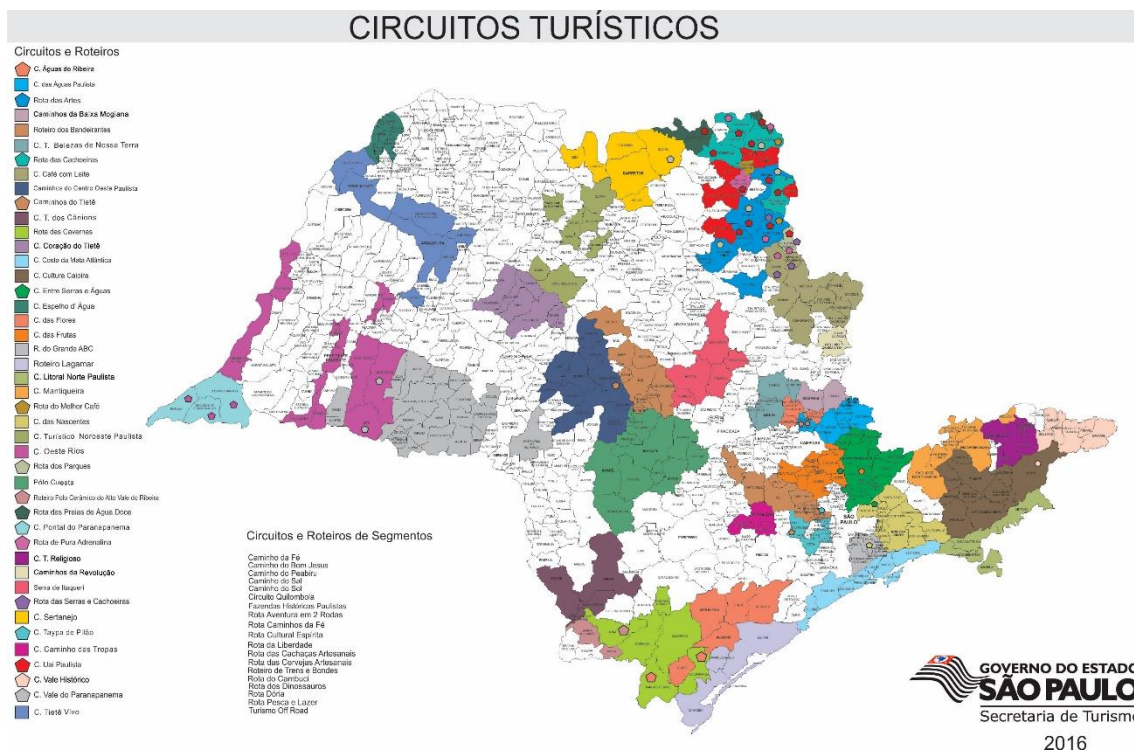


Fonte: Secretaria de Turismo do Estado de São Paulo, 2016

Posteriormente, entre 2002 e 2004, o Governo do Estado adotou uma nova divisão do turismo a fim de promover e vender o turismo local em feiras, eventos, etc., a dos “Circuitos Turísticos”. São 27 grupos de municípios – compostos apenas pelas cidades que tem a promoção turística em evidência – que têm características em comum, que servem de base para a formação de produtos, roteiros e circuitos. Essa formação possibilita ainda o desenvolvimento de políticas públicas e ações que garantem a estruturação do turismo na região, tais como cursos de capacitação, sinalização padronizada, organização de eventos, marketing conjunto, entre outras.



Mapa 2 - Circuitos Turísticos do Estado de São Paulo



Fonte: Secretaria de Turismo do Estado de São Paulo, 2016

Entretanto, devido a dinâmica da atividade e da necessidade de fortes políticas públicas voltadas ao turismo por parte dos municípios, o planejamento em âmbito federal e estadual vem sofrendo diversas modificações. O Mapa do Turismo Brasileiro foi criado em 2013 pelo Ministério do Turismo, para que pudesse direcionar de maneira mais direta e específica, os recursos de sua pasta aos municípios que realmente possuem atratividade, potencial ou fluxo turístico já consolidado.

Todavia, por conta da necessidade de atualização destes dados o número de municípios presentes no mapa diminuiu de 3.345 municípios em 2013 para 2.175 municípios em 2016.

De acordo com o Ministério do Turismo, dos 26 estados do país, 24 tiveram o número de municípios reduzido entre as versões de 2013 e 2016. Apenas Pará e Santa Catarina registraram um aumento.

No entanto, a queda no número de cidades é considerada benéfica, pois, com uma versão mais enxuta, os órgãos conseguem priorizar, efetivamente, os municípios que adotam o turismo como estratégia de desenvolvimento.

No estado de São Paulo o número de municípios presentes no mapa diminuiu de 645 para 222, dividido entre suas 28 regiões turísticas.



Os 222 municípios de São Paulo presentes no Mapa do Turismo se dividem em 5 categorias, de acordo com a Categorização dos municípios das Regiões Turísticas do Mapa do Turismo Brasileiro. O instrumento, elaborado pelo Ministério do Turismo, identifica o desempenho da economia do turismo para tornar mais fácil a identificação e apoio a cada um.

Dentro da metodologia, as cidades contempladas nas categorias A, B e C contam com 95% dos empregos formais em meios de hospedagem 87% dos estabelecimentos formais de meios de hospedagem, 93% do fluxo doméstico e têm fluxo internacional. O conjunto de municípios dos grupos D e E, reúnem características de apoio às cidades geradoras de fluxo turístico. Muitas vezes são aquelas que fornecem mão-de-obra ou insumos necessários para atendimento aos turistas.

Entretanto a Secretaria de Turismo do Estado decidiu por realizar uma política diferente do Ministério, e, ao invés de diminuir o número de municípios habilitados a receber recursos para investimentos na atividade turística, aumentou.

Em 2015, o Plenário da Assembleia Legislativa do Estado de São Paulo (ALESP), aprovou por unanimidade, a Proposta de Emenda à Constituição 11/2013, que dá nova redação ao artigo 146, que tem o objetivo de ampliar o número de municípios beneficiários dos recursos vinculados ao Fundo de Melhoria das Estâncias.

Dessa forma, o Estado de São Paulo amplia a abrangência de políticas públicas para o desenvolvimento do turismo no Estado através de um fundo constitucional.

São 140 municípios de interesse turístico para além das 70 estâncias turísticas já instituídas no estado. Todos os municípios, exceto as Estâncias já existentes, concorrerão a esse grupo, e para participar desse time, os municípios deverão preencher alguns critérios como potencial turístico, Conselho Municipal de Turismo, serviço médico emergencial, infraestrutura básica, Plano diretor de turismo e expressivos atrativos turísticos.

6.3. São Vicente no Estado de São Paulo

O Estado, por meio das políticas públicas de turismo, possui papel fundamental no desenvolvimento turístico, pois é ele quem coordena;



regulamenta; planeja; incentiva e promove a atividade turística. Não podendo esquecer que o turismo possui um importante papel no desenvolvimento econômico de um país, de uma região ou de um município, pelo fato de ser um setor com um elevado número de geração de empregos e renda, provindos da atividade turística.

O município de São Vicente está inserido na Macro Região Turística Praias e Mata Atlântica, que é representada pela Região Turística da Costa da Mata Atlântica.

Além de São Vicente, os demais municípios da Baixada Santista compõem a RT Costa da Mata Atlântica: Bertioga, Cubatão, Guarujá, Itanhaém, Mongaguá, Peruíbe, Praia Grande e Santos.

Assim como as demais regiões turísticas, a RT Costa da Mata Atlântica foi estabelecida pela Secretaria Estadual de Turismo, seguindo a política de regionalização, estabelecida pelo Ministério do Turismo. Trata-se de um modelo de gestão de política pública descentralizada, coordenada e integrada, com base nos princípios de flexibilidade, articulação, mobilização, cooperação intersetorial e interinstitucional.

Ressalta-se que a complementaridade da oferta turística, ou seja, a somatória de produtos e serviços turísticos diferenciados e de diferentes segmentos (eventos, negócios, histórico-cultural, etc.), é fundamental para o fortalecimento da região turística. À medida que se torna mais completa e estruturada, sua competitividade aumenta no mercado turístico e, conseqüentemente, fica mais atraente para consumidores de regiões mais distantes.

No mapa abaixo, podemos ver a distribuição das cidades dentro da Regionalização Costa da Mata Atlântica:

Figura 2 - Zoom da Região Turística Costa da Mata Atlântica



Fonte: Adaptado de Secretaria de Turismo do Estado de São Paulo, 2017.

Esporadicamente, a Secretaria de Turismo do Estado de São Paulo tem dado oportunidade para que municípios limítrofes e pertencentes a um mesmo conjunto geográfico protocolem pedido de remanejamento em suas RT's.

Pelo contexto de revisão das regiões turísticas no âmbito da nova fase do Programa Nacional de Regionalização do Turismo do MTur, realizado recentemente e divulgado em Brasília em 2016, o mapa do turismo de São Paulo mudou. O estado reduziu de 645 para 222 o número de municípios participantes de suas 28 regiões turísticas.

Já em 2017, com a atualização deste mapa, novamente o mapa do turismo do Estado de São Paulo sofreu alterações, agora, este instrumento de significativa valia para o conhecimento e análise do setor turístico conta com 432 municípios de 51 RT's.



7. ASPECTOS HISTÓRICOS-CULTURAIS

O tópico a seguir trará a trajetória histórica do município e suas particularidades.

7.1. História do Município

A história de São Vicente começa na importante viagem dos navegadores portugueses, Gonçalo Coelho, André Gonçalves e Américo Vespúcio, custeada pelo Tesouro Português e de caráter oficial. Esta expedição, que vem com a missão de fazer o levantamento da Costa brasileira e nomear as terras que encontram, traz o degredado judeu Bacharel Mestre Cosme Fernandes, enviado pelo Rei de Portugal, D. Manoel, para cumprir seu degredo na região onde hoje fica a cidade de Cananéia, a região do Vale do Ribeira.

Ao chegar a terra, conhecida pelos índios por Gohayó (terra da boa acolhida), em 22 de janeiro de 1502, Américo Vespúcio nomeia o lugar como São Vicente, em homenagem ao Santo do dia, em Portugal – São Vicente Mártir.

O Bacharel, deixado em Cananéia, vem para São Vicente em 1510, onde funda o povoado de São Vicente e monta seu estaleiro para a construção de pequenos barcos, local que hoje corresponde ao bairro do Japuí, na cidade de São Vicente. Mais tarde, com a ajuda de Gonçalo da Costa, o Bacharel constrói uma “casa de pedra” com uma torre para evitar os ataques de tribos indígenas rivais. Nessa época, o tráfico de escravos índios já é praticado no povoado e liderado por Cosme Fernandes, através do seu estaleiro.

O povoado começou a desenvolver-se e constituir núcleos populacionais, criados pelo Bacharel Mestre Cosme Fernandes. Em 1532, chega a São Vicente, Martim Afonso de Sousa, fidalgo português, enviado pelo Rei D.João III para colonizar as terras que encontrasse. Ao chegar aqui, já existia um povoado com cerca de doze casas e coube a ele apenas, a elevação do pequeno povoado a categoria de Vila. Para isso foi preciso à instalação de uma igreja, um Fortim, a Casa de Conselho, o Pelourinho, além da Primeira Câmara das Américas.

A partir de então, vários são os registros sobre aventureiros portugueses, espanhóis e holandeses que por aqui passaram, seja à procura do precioso pau-brasil, ou das lendárias minas de prata de Manco Capac, ou ainda atraídos



simplesmente pelo novo campo vasto e livre, onde a exploração e venda de uma raça desconhecida poderiam ser o início de uma nova fortuna.

Esse povoado, no entanto, não crescia sem dificuldades, pois vários desastres ocorreram. Primeiro foram os índios Tamoios, que com a chegada permanente dos estrangeiros, se mostraram hostis, e em ação exterminadora quase dizimaram por completo o povoado. Graças à intervenção de João Ramalho e seu sogro Tibiriçá, os indígenas foram acalmados e Martim Afonso pôde tratar de organizar a administração da colônia, nomeando juízes do povo, escrivães, “meirinho” e servidores públicos, e subindo então ao planalto, conduzido por João Ramalho.

No retorno, e deixando em perfeitas condições o primeiro núcleo histórico fundado no Brasil, Martim Afonso, em 1533 regressou a Portugal, deixando em seu lugar o Pe. Gonçalo Monteiro, vigário da colônia, que era orientado por D. Ana Pimentel, esposa de Martim Afonso.

Há ainda o ataque do corsário espanhol Ruy Moschera, que enfrenta as ordens de Gonçalo Monteiro com sucesso, e caindo em São Vicente saqueia o porto e os armazéns, enfim, carregou o que pode e fugiu para o sul.

Pouco tempo depois, por volta de 1542, novo desastre se abate sobre os vicentinos. O mar avança, devora a praia e sepulta a Igreja Matriz, a Casa do Conselho, a cadeia, os estaleiros e inúmeras residências. Mais tarde a Vila é reconstruída, com ajuda do povo.

Mesmo em luta com os selvagens, em 1567 e 1580, os vicentinos vão por duas vezes socorrer o Rio de Janeiro contra a invasão dos franceses. Outras lutas foram travadas, já que corsários e bucaneiros, vieram em suas naus armadas, espalhando terror nos povoados mal defendidos, fazendo de São Vicente sua vítima.

Em 25 de dezembro de 1591, o pirata inglês, Thomas Cavendish, chegava a Santos, com a incumbência de saquear o porto e os armazéns. Sendo um dia de Natal, a maior parte da população encontrava-se na Igreja. Os homens sob o comando de Cook cercam o templo e conservando o povo lá dentro sob ameaça de suas armas, entregam ao saque e às orgias. Mais tarde, num descuido de Cook e de seus homens, as pessoas escaparam da Igreja e fugiram da vila carregando consigo tudo que pudesse servir de presa aos saqueadores. Após



alguns dias, vendo que Cook não regressava às naus, Cavendish foi à vila, com mais homens, e, encontrando-a abandonada, embarcou de novo. Ao passarem por São Vicente, aportaram e friamente puseram fogo no povoado, rumando depois para o sul. Mas um temporal os surpreende no caminho, obrigando-os a regressarem para a baía. Tenta atacar novamente o porto e arrebataram as pessoas que ali existiam, porém a população os enfrenta e são derrotados.

Em 1615, o almirante Batavo Joris Von Spilbergen, invadindo o porto de Santos, enviou parte de sua esquadra em busca de pessoas em São Vicente. Ali ocuparam o engenho, e entraram em luta novamente com os vicentinos e moradores de São Paulo, que viriam a socorrer, a mando do bandeirante Sebastião Preto.

Atraídos pela nova povoação nos campos de Piratininga pelo bandeirismo e com a extinção de Santo André da Borda do Campo, os vicentinos iam pouco a pouco abandonando a capital do feudo de Martim Afonso. São Paulo passou a ser sede do Governo, e a Capitania de São Vicente ficou abandonada.

São Vicente resistiu a todas as dificuldades que estão registradas em sua história e após passar por séculos de reconstrução, hoje vemos uma cidade totalmente transformada, com seu passado registrado em monumentos e lugares históricos.

7.2. Símbolos Municipais

Os símbolos municipais são todos os elementos que retratam a identidade municipal através da trajetória histórica evidenciando suas principais características por meio de elementos visuais e sonoros.



7.2.1. Brasão de Armas

Figura 3 - Brasão de Armas de São Vicente



Fonte: Prefeitura Municipal de São Vicente, 2017.

7.2.2. Bandeira

Figura 4 - Bandeira de São Vicente



Fonte: Prefeitura Municipal de São Vicente, 2017.



7.2.3. Hino

Letra por Luiz Meirelles Araújo – Melodia por Maestro José de Azevedo

Marques:

“Foi num cenário vivo de beleza
de encantos mil, de eterna luz e graça,
que a mão de Deus, brindando a natureza,
plantou o marco forte de uma raça.

E aquela terra virgem, vislumbrando
e seu porvir no céu estrelejado,
ergueu o povo a altiva caminhando,
seguiu o rumo já por Deus traçado.

Assim aureolada,
Na luz alvissareira,
surgiu predestinada
a célula primeira.

No verde da esperança,
no ouro da riqueza,
no azul, céu da bonança,
no branco da pureza.

O teu passado é, ó São Vicente
um monumento, altar cheio de glória,
perante o qual se curva, reverente
um povo que conhece a tua História.

Viste o Brasil nascer, crescer gigante,
acalentando em teu amor profundo,
e transformar-se belo, radiante,
iluminado ao Sol do Novo Mundo.”



8. GESTÃO PÚBLICA DE SÃO VICENTE

A gestão Pública do Município faz menção à organização de estruturas que são de interesse público ou privado. Este tópico tem como principal função o levantamento as forças políticas atuantes no município.

8.1. Organização Política

A estrutura administrativa da Prefeitura Municipal de São Vicente é composta pelos seguintes níveis e órgãos:

- Órgão de Administração Superior, formado pelo Gabinete do Prefeito que é composto pelo Prefeito, Vice-prefeito, Chefe de Gabinete e Assessor de Imprensa.
- Órgão de Administração e Execução, formado pela Secretaria de Administração; Secretaria de Governo; Secretaria de Obras Particulares; Secretaria de Turismo; Secretaria de Assistência Social; Secretaria de Assuntos Jurídicos; Secretaria de Comércio, Indústria e Negócios Portuários; Secretaria de Cultura; Secretaria do Desenvolvimento Econômico, Ciência, Tecnologia e Relações do Trabalho; Secretaria do Desenvolvimento Urbano e Obras Públicas; Secretaria de Educação; Secretaria de Esportes; Secretaria da Fazenda; Secretaria de Projetos Especiais; Secretaria de Habitação; Secretaria de Imprensa e Comunicação Social; Secretaria de Meio Ambiente; Secretaria de Saúde; Secretaria de Trânsito e Transportes; Subprefeitura; Caixa de Saúde; CODESAVI (Companhia de Desenvolvimento de São Vicente); Fundo Social de Solidariedade; Instituto de Previdência.

Tabela 6 - Cargos Administrativos de São Vicente

Cargos Administrativos	
Pedro Luis de Freitas Gouvêa Junior	Prefeito
Maria de Lourdes dos Santos Oliveira	Vice-Prefeito
Armindo Monteiro Junior	Chefe de Gabinete
Carlos Roberto Quevedo de Souza	Secretaria de Administração



Elizeu Gonzalez Cação	Secretaria de Obras Particulares
Henrique Adhemar Marques Junior	Secretaria de Turismo
Jefferson Teixeira	Secretaria de Governo
Maria de Lourdes dos Santos Oliveira	Secretaria de Assistência Social
Me. Bernadete Bacellar do Carmo Mercier	Secretaria de Assuntos Jurídicos
Ronaldo José Groner	Secretaria de Comércio, Indústria e Negócios Portuários
Fábio Figueiredo Lopez	Secretaria da Cultura
Leônidas Lúcio dos Santos	Secretaria de Desenvolvimento Urbano e Obras Públicas
Eugênia Marcondes Leal Teixeira	Secretaria de Educação
Gilson Matos do Nascimento	Secretaria de Esportes
Mirian Cajazeira Vasquez Martins Diniz	Secretaria da Fazenda
Adão Antônio Ribeiro Júnior	Secretaria de Projetos Especiais
Edson Brasil da Silva	Secretaria de Habitação
Sérgio Carmo	Secretaria de Imprensa e Comunicação Social
Vitor Carlos Vitorio do Espírito Santo	Secretaria de Meio Ambiente
Marco Antônio da Silva	Secretaria de Saúde
Perivaldo Oliveira Santana	Subprefeitura
Márcio Rebuá	Caixa de Saúde
Andrea Gouvêa	Fundo Social de Solidariedade
Rubens Romão Fagundes	Instituto de Previdência

Fonte: Prefeitura Municipal de São Vicente, 2017.

A Câmara Municipal de São Vicente é presidida pelo Sr. José Wilson Cardozo de Souza, tendo como 1º Secretário o Sr. Rogério Barreto Alves e 2º Secretário o Sr. Alfredo Soares de Moura, e conta ainda com o Sr. Higor de Oliveira Ferreira como Vice-Presidente.

Tabela 7 - Vereadores de São Vicente

Poder Legislativo
Vereadores
Adílson Ferreira dos Santos
Alfredo Moura
André Luís de Souza Costa
José Gomes de Moura Irmão (Castelinho)
Anderson de Jesus Laureano (Dercinho Negão do Caminhão)
Dr. José Eduardo Filho
Gustavo Bendsorp Palmieri
Esdras Nascimento
Higor de Oliveira Ferreira
Joseval Rodrigues Bezerra (Jabá)



Pedro Zebrão
Roberto Rocha
Rogério Barreto
Wilson Cardozo de Souza

Fonte: Câmara Municipal de São Vicente, 2017.

Tabela 8 - Composição da Mesa Diretora – Poder Legislativo

CARGO	NOME
Presidente	Wilson Cardozo de Souza
1º Secretário	Rogério Barreto Alves
Vice-Presidente	Alfredo Soares de Moura
2º Secretário	Higor de Oliveira Ferreira

Fonte: Câmara Municipal de São Vicente, 2017.

8.2. Legislação Pertinente

Este tópico tem como objetivo apresentar a legislação pertinente que permite a implantação, bom funcionamento e manutenção da atividade turística em São Vicente.

8.2.1. Lei Orgânica

A Lei Orgânica do Município de São Vicente organiza os órgãos da administração municipal, bem como a relação entre os órgãos do Executivo e Legislativo; disciplina a competência legislativa do Município; estabelece as regras do processo legislativo municipal e toda regulamentação orçamentária, em consonância com a Constituição Federal e Estadual.

A menção ao turismo aparece no título VI “Da Ordem Econômica”, Capítulo I “Dos Princípios Gerais Da Atividade Econômica”, com alguns artigos sobre o tema.

Inicialmente o artigo 207 diz que: “Art. 207 – A vocação econômica do Município é prioritariamente turística, devendo o Poder Público incentivar e incrementar, tanto quanto possível, as atividades nesta área, apoiando a iniciativa privada”. Seguindo com o artigo 210, que traz o seguinte texto: “Art. 210 – O município, anual e obrigatoriamente destinará ao turismo valor correspondente a, no mínimo, 5% (cinco por cento) de suas receitas tributárias”.



O artigo 211 também faz menção ao turismo: “Art. 211 – Lei disporá sobre incentivos tributários sobre pessoas físicas ou jurídicas que contribuam para incrementar o turismo no Município”. Por fim, o artigo 214 faz menção à: “Art. 214 – O Governo Municipal criará novos polos de atração turística, estimulando o comércio e a instalação de hotéis de categoria, respeitados os princípios e normas de preservação do meio ambiente”.

8.3. Gestão Municipal do Turismo

8.3.1. Conselho Municipal de Turismo

O Conselho Municipal de Turismo foi criado e regulamentado pela primeira vez através da lei nº 690-A de 16 de dezembro de 1998.

Hoje o Conselho encontra-se regulamentado pela lei nº 2387-A de 02 de junho de 2010, que constitui em órgão local na conjugação de esforços entre o Poder Público e a Sociedade Civil, de caráter deliberativo e consultivo, para o assessoramento da municipalidade em questões referentes ao desenvolvimento turístico da cidade de São Vicente.

De acordo com a lei supracitada, em seu artigo 3º, a composição do COMTUR será constituída por:

- I – 1 (um) representante dos proprietários de agências de turismo;
- II – 1 (um) representante dos proprietários de hotéis;
- III – 1 (um) representante dos proprietários de pousadas;
- IV – 1 (um) representante dos proprietários de restaurantes, bares e similares;
- V – 1 (um) representante dos proprietários de quiosques;
- VI – 1 (um) representante dos proprietários de operadores de turismo;
- VII – 1 (um) representante dos proprietários de garagens, marinas e clubes náuticos;
- VIII – 1 (um) representante dos proprietários de empresas de entretenimento turístico;
- IX – 1 (um) representante dos proprietários de empresas de eventos;
- X – 1 (um) representante do Sindicato de Hotéis, Bares Restaurantes e Similares da Baixada Santista;



XI – 1 (um) representante do Sindicato dos trabalhadores em Comércio Hoteleiro e Similares de Santos, Baixada Santos, Litoral Sul e Vale do Ribeira;

XII – 1 (um) representante de Faculdades e Escolas Técnicas de São Vicente;

XIII – 1 (um) representante de Associação Comercial, Industrial e Empresarial de São Vicente;

XIV – 1 (um) representante da Câmara de Dirigentes Lojistas;

XV – 1 (um) representante da Secretaria de Esportes e Lazer;

XVI – 1 (um) representante da Secretaria de Cultura;

XVII – 1 (um) representante da Secretaria de Meio Ambiente;

XVIII – 1 (um) representante da Secretaria de Educação, vinculado ao projeto Aprendiz do Turismo;

XIX – 1 (um) representante da Secretaria de Assistência Social, vinculado ao projeto Tripulantes do Futuro;

XX – 1 (um) representante da Secretaria de Obras, Urbanismo e Serviços Públicos;

XXI – 1 (um) representante da Secretaria de Governo;

XXII – 1 (um) representante da Secretaria de Governo;

XXIII – 1 (um) representante da Secretaria de Comércio, Indústria e Negócios Portuários;

XXIV – (2) dois representantes da Secretaria de Transportes, Segurança e Defesa Social, sendo um da área de segurança e um da área de transportes;

XXV – 2 (dois) representantes da Secretaria de Turismo;

XXVI – 1 (um) representante do Poder Legislativo de São Vicente.

CONSELHO MUNICIPAL DE TURISMO	
COMTUR	COMPETÊNCIAS
	Ratificar as diretrizes básicas para o estabelecimento da política municipal de turismo. Propor soluções, atos ou instruções regulamentares necessárias ao pleno exercício de suas funções, bem como modificações ou supressões de exigências administrativas ou regulamentares que dificultem a atividade do turismo.



<p>Opinar na esfera do Poder Executivo Municipal ou, quando solicitado, do Poder Legislativo Municipal, sobre projetos de Lei que se relacionem com o turismo ou adotem medidas que neste possam ter implicações.</p>
<p>Estabelecer diretrizes para um trabalho coordenado entre serviços públicos municipais e os prestado pela iniciativa privada, com o objetivo de prover a infraestrutura adequada à implementação do Turismo.</p>
<p>Elaborar com os órgãos responsáveis pelo estudo sistemático e permanente do mercado turístico do Município, a fim de contar com os dados necessários para um adequado controle técnico.</p>
<p>Elaborar programas e executar amplos debates comunitários sobre temas de interesse turístico.</p>
<p>Colaborar com órgãos responsáveis pela manutenção e realização de cadastro de informações turísticas de interesse do Município.</p>
<p>Promover e divulgar as atividades ligadas ao turismo, bem como desenvolver programas e projetos de interesse turístico, visando incrementar o fluxo de turistas no Município de São Vicente.</p>
<p>Apoiar, em conjunto com a Prefeitura Municipal de São Vicente, a realização de eventos relevante interesse para o implemento da atividade turística, promovendo juntamente com a Administração Municipal, campanhas no sentido de incrementar o turismo local.</p>
<p>Orientar a Administração Municipal no que concerne ao gerenciamento dos atrativos e recursos turísticos do Município.</p>
<p>Implementar convênios com órgãos, entidades e instituições públicas e privadas, nacionais e</p>



	internacionais do turismo, com o objetivo de implantar projetos, proceder a intercâmbios de interesse e demais ações para o desenvolvimento turístico municipal.
	Propor planos de financiamento e convênios com instituições financeiras públicas p privadas
	Emitir parecer relativo à financiamentos de iniciativas planos, programas e projetos que visem o desenvolvimento da “indústria turística”.
	Examinar, julgar e aprovar as contas que lhe forem apresentadas referentes aos planos e programas de trabalho executados.
	Estabelecer diretrizes para um trabalho coordenado entre os serviços públicos municipais e os prestados pela iniciativa privada, com o objetivo de prover a infraestrutura adequada à implantação do turismo
	Formar o grupo de trabalho para atividades específicas.
	Eleger seu presidente na primeira reunião.
	Trabalhar em conjunto com o Fundo Municipal de Turismo - FATUR

Fonte: Urbatec, 2017 adaptado do capítulo 3º da lei nº 2387-A de 02 de junho de 2010.

8.4. Instâncias de Governança

De acordo com a cartilha publicada em 2009 pelo Governo do Estado do Paraná e confeccionada pelo SEBRAE, uma instância de governança:

[...] pode ser conceituada como uma organização social que conta com a participação de representações de poder público, da sociedade civil organizada e de entidades empresariais vinculadas ao turismo em determinado território (país, estado, região ou município). De maneira geral as instâncias de governança constituem-se em espaços de articulação dos atores sociais e de proposição, análise e monitoramento de políticas, planos e projetos na área do turismo sustentável.



Dessa forma, podemos evidenciar as seguintes instâncias de governança em São Vicente:

Tabela 9 - Instâncias de Governança de São Vicente

	Coordenação	Organização
Instâncias	Regional	Região Turística Costa da Mata Atlântica
	Municipal	Conselho Municipal de Turismo
		Secretaria Municipal de Turismo

Fonte: Urbatec, 2017



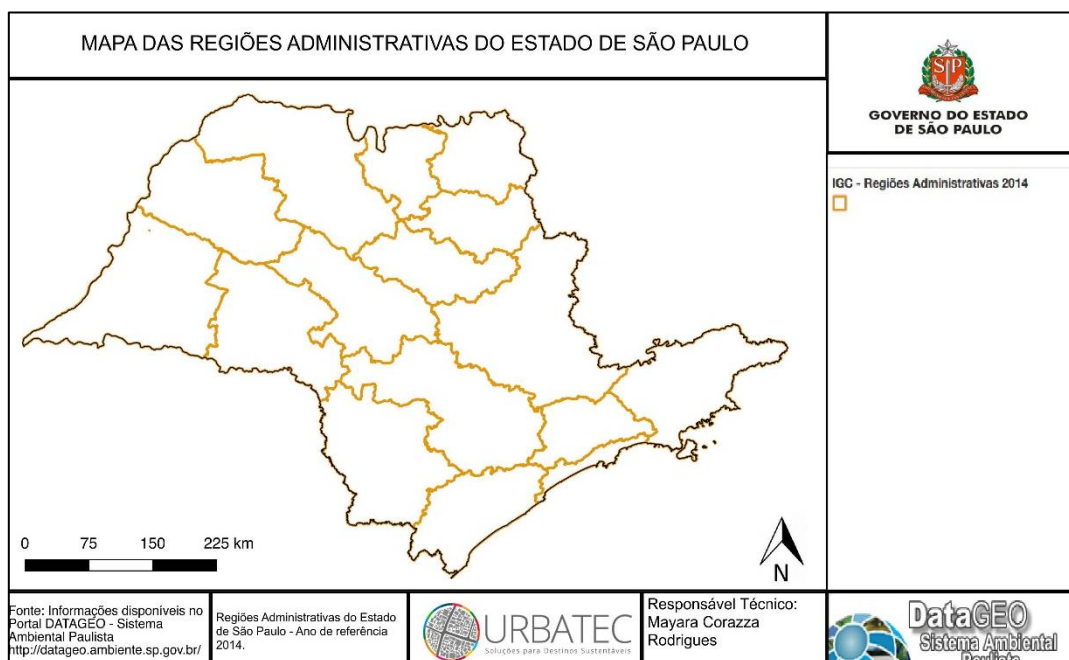
9. CARACTERIZAÇÃO GERAL DE SÃO VICENTE

A seguir serão apresentados os dados gerais que caracterizarão a cidade de São Vicente quando aos seus aspectos geográficos.

9.1. Localização

O estado de São Paulo possui 17 regiões administrativas (mapa 3); as dez primeiras (Região da Grande São Paulo, São Paulo Exterior, Vale do Paraíba, Sorocaba, Campinas, Ribeirão Preto, Bauru, São José do Rio Preto, Araçatuba e Presidente Prudente) criadas a partir do decreto estadual no 48.163/67¹, posteriormente, por meio de outros decretos, foram criadas outras sete regiões, dentre elas a Região Administrativa de Santos.

Mapa 3 - Regiões Administrativas do estado de São Paulo.



Fonte: URBATEC, 2017 adaptado de DATAGEO, 2017.

Criada em 1970 por meio do Decreto Estadual 52576/1970², a Região Administrativa de Santos é formada pelos municípios de Santos, São Vicente, Guarujá, Cubatão, Praia Grande, Bertioga, Itanhaém, Peruíbe e Mongaguá e compreende uma das 16 regiões administrativas do estado. A Região

¹ Dispõe sobre as regiões que deverão ser adotadas pelos órgãos da Administração Pública.

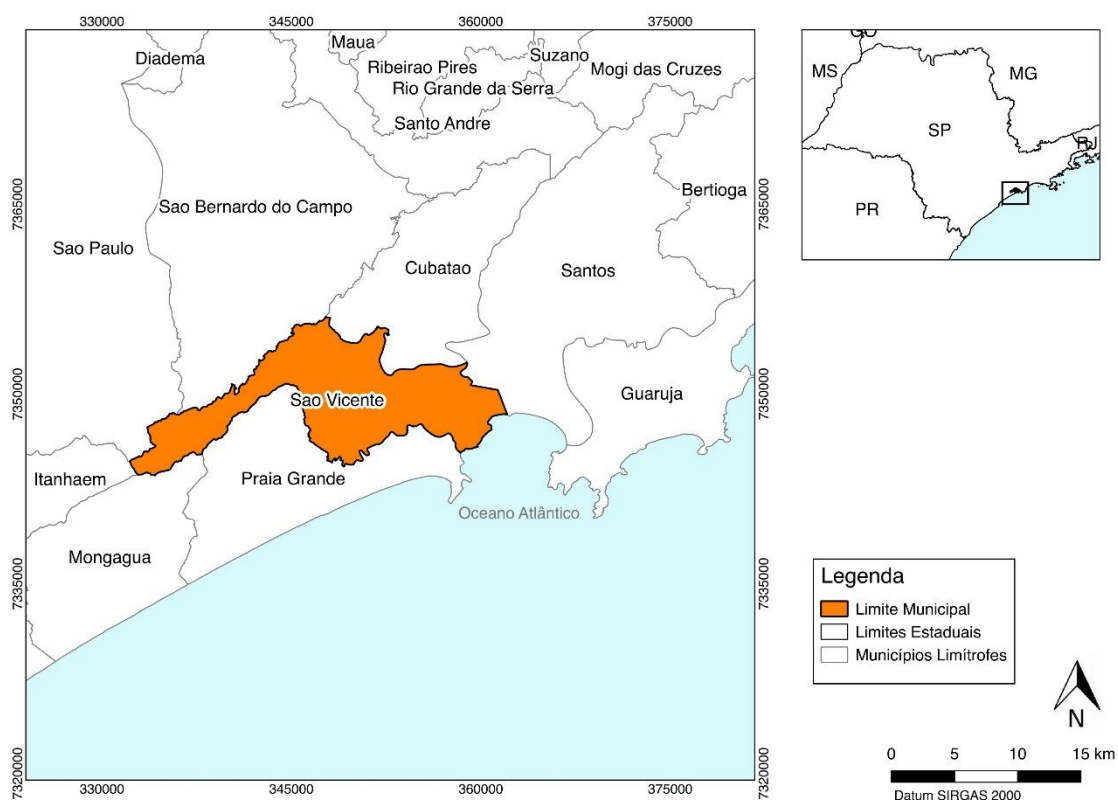
² Dispõe sobre as regiões que deverão ser adotadas pelos órgãos da Administração Pública.



Metropolitana da Baixada Santista, localiza-se no litoral do Estado de São Paulo com cerca de 2.420 km², foi criada pela lei complementar nº 815/96³. Compreende os mesmos municípios que a Região Administrativa de Santos, com aproximadamente 4% da população (cerca de 1.813.000 habitantes) e 2,8% do Produto Interno Bruto (PIB) do estado (EMPLASA, 2017).

O município de São Vicente, por sua vez, se localiza no litoral do estado de São Paulo, na Região Metropolitana da Baixada Santista, sob as coordenadas geográficas 23° 57'46"S e 46 °23'31"O (mapa 4), posicionado a uma altitude de 6m do nível do mar.

Mapa 4 - Localização do município de São Vicente/SP.



Fonte: URBATEC, 2017.

A cidade de São Vicente possui população de 332.445 habitantes segundo o Censo IBGE 2010, com estimativas para 2017 de 360.380 habitantes

³ Cria a Região Metropolitana da Baixada Santista e autoriza o Poder Executivo a instituir o Conselho de Desenvolvimento da Região Metropolitana da Baixada Santista, a criar entidade autárquica e a constituir o Fundo de Desenvolvimento Metropolitano da Baixada Santista, e dá providências correlatas



(IBGE, 2017), distribuídos em 148,100 km². Deste modo, apresenta densidade demográfica de 2.247,88 hab/km² distribuídos em seu território.

Tem como municípios limítrofes São Bernardo do Campo, São Paulo e Cubatão à norte, Praia Grande à Sul, Itanhaém e Mongaguá à sudoeste e Santos à leste.

9.2. Acessos

As principais rodovias de acesso ao município são SP-160 (Rodovia dos Imigrantes) e SP-55 (Rodovia Padre Manuel da Nóbrega). Além destas, o acesso de cargas pode ser realizado através do Porto de Santos ou de ferrovias, responsáveis pelo transporte de cargas até o Porto.

9.3. Aspectos Naturais

9.3.1. Geologia

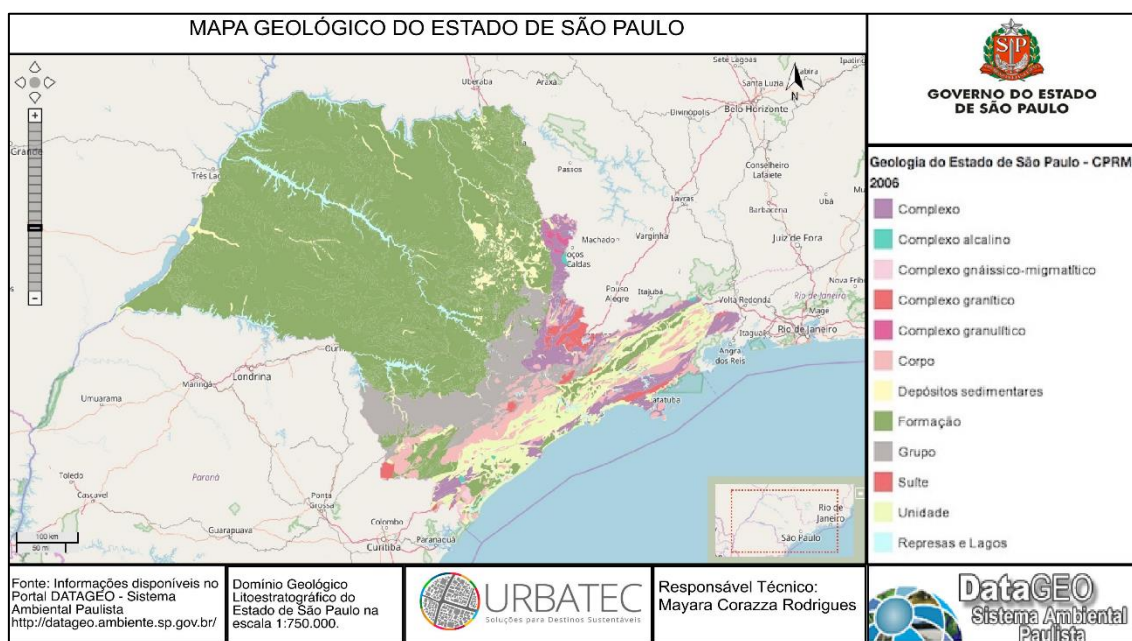
O Estado de São Paulo, distribuído em 248.219,627 km² (IBGE, 2016) tem seu território constituído majoritariamente (70%) pela Bacia do Paraná, com presença de embasamento cristalino (30%).

A Bacia Sedimentar do Paraná é considerada rasa e preenchida em sua maioria por sedimentos continentais e marinhos, datados de diferentes períodos. Sua estrutura pode ser considerada uma fosse tectônica, causada por falhas verticais, tendo como feição principal o sistema monoclinal, devido aos movimentos distensivos presentes (LOCZY & LADEIRA, 1976 apud ROSS & MOROZ, 1997).

Inseridas na Bacia Sedimentar do Paraná, existem diversos domínios geológicos, que podem ser vistos no mapa 5.



Mapa 5 - Geologia do Estado de São Paulo.



Fonte: URBATEC, 2017 adaptado de DataGEO, 2017.

A geologia do litoral de São Paulo se caracteriza sobretudo pela presença de dois eventos importantes, no período Cretáceo, com o surgimento da Serra do Mar e no período Quaternário, com as variações do nível do mar (ALMEIDA, 1976 apud MMA, 2017; SUGUIO & MARTIN, 1978 apud MMA, 2017; MINEROPAR, 2017).

Iniciada no período Cretáceo, a cerca de 150 milhões de anos, a escarpa da falha da Serra do Mar teve surgimento devido ao processo de separação do continente Gondwana entre América do Sul e África, com o surgimento do Oceano Atlântico (MINEROPAR, 2017).

Durante o evento de separação continental, ocorreram soerguimentos tectônicos responsáveis por rebaixamentos e levantamentos de falhas geológicas. Um destes, especificamente, elevou a escarpa da Serra do Mar no período Paleoceno, há cerca de 65 milhões de anos, gerando rebaixamento da falha de Santos e elevação do bloco Ocidental (MINEROPAR, 2017).

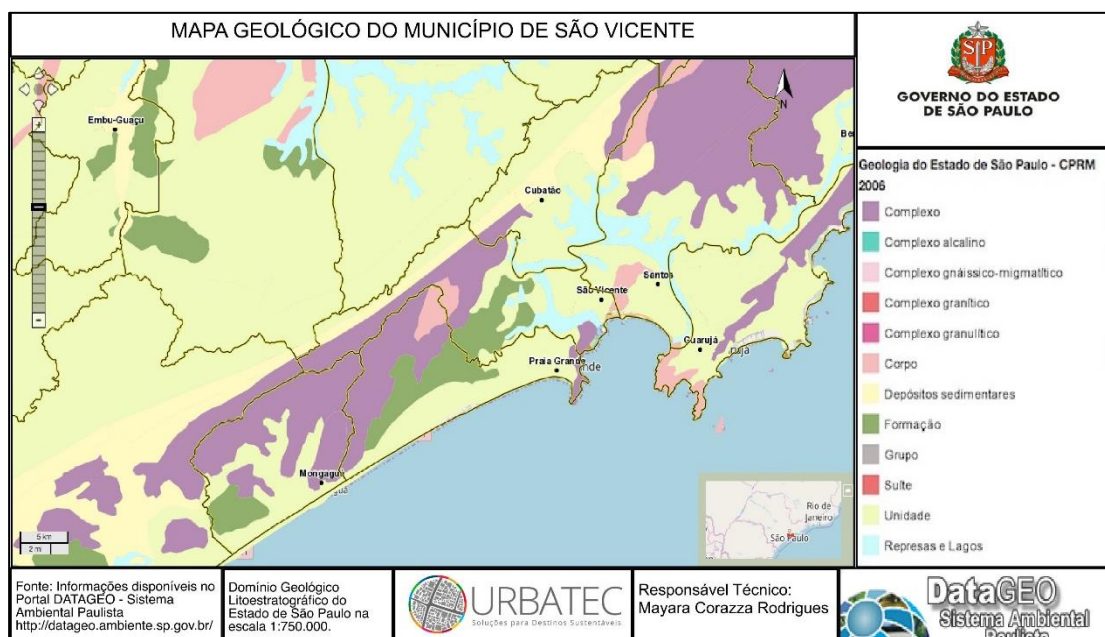
A Serra do Mar vem passando por processos intempestivos desde então, fato que após milhares de anos causou o recuo à sua localização atual e deposição dos sedimentos que acumularam nas hoje conhecidas Bacias de Santos e Campos, importantes depósitos de petróleo no Brasil (MINEROPAR, 2017; MMA, 2017).

O surgimento da Serra do Mar originou, também, os costões rochosos no litoral de São Paulo. Originados por processos erosivos, estes se mostraram importante fator de formação e desenvolvimento no litoral paulista.

Feita esta contextualização acerca da geologia do litoral do estado, será apresentada a geologia do município de São Vicente, especificamente.

O município de São Vicente, localizado na zona costeira do estado de São Paulo, tem como domínios geológicos depósitos sedimentares, complexos, unidades e formações, descritos a seguir.

Mapa 6 - Geologia do município de São Vicente/SP.



Fonte: DataGEO, 2017.

O Complexo Costeiro, representado em roxo, no litoral paulista, é datado do Proterozoico ao Neoproterozoico e possui composição sobretudo por rochas metamórficas – como migmatitos e gnaisses –, gerados por meio de metamorfismo regional (DATAGEO, 2017 apud CPRM, 2006).

A Formação Cananéia, vista em verde escuro, tem presença em todo o litoral sul paulista, de maneira descontinuada. Formada por sedimentos inconsolidados, teve deposição associada a um ambiente de transição praial; deste modo, é composta por sedimentos arenosos finos, sendo depósitos siltito arenosos, argilitos sílticos ou argilosos (DATAGEO, 2017; SUGUIO & TESSLER, 1985 apud CPRM, 2006).

Em rosa, são presentes os granitos peraluminosos conhecidos como granito Pai Matias; são rochas ígneas plutônicas, vistas como corpos alongados



que geralmente possuem zonas de cisalhamento transcorrente (SILVA et. al., 1997, ALGARTE et. al., 1974, Fernandes, 1991 apud CPRM, 2006).

Os depósitos aluvionares, vistos em amarelo, são sedimentos clásticos, isto é, compostos por fragmentos quebrados de rochas e/ou minerais (ITCG, 2017) que resultam em uma mistura de lama, areia e/ou cascalho, depositados em uma área fluvial (WINGE, 2017). Assim, são ambientes que sofrem mutação causada pela erosão fluvial.

Em amarelo mais claro, são representadas as coberturas detríticas indiferenciadas, compostas por sedimentos inconsolidados que podem ser depósitos de argila, cascalhos ou areia, ou seja, sedimentos com diferentes granulometrias, que podem ser ricos em hidróxidos e óxidos de ferro (DATAGEO, 2017 apud CPRM, 2006).

A unidade representada em verde claro no mapa está relacionada ao Complexo Embu, presente como faixa contínua do Rio de Janeiro ao sul de São Paulo. As rochas nesta unidade são majoritariamente metamórficas (biotitas gnáissicas e ortognaisses), geradas por meio de metamorfismo regional (DATAGEO, 2017 apud CPRM, 2006).

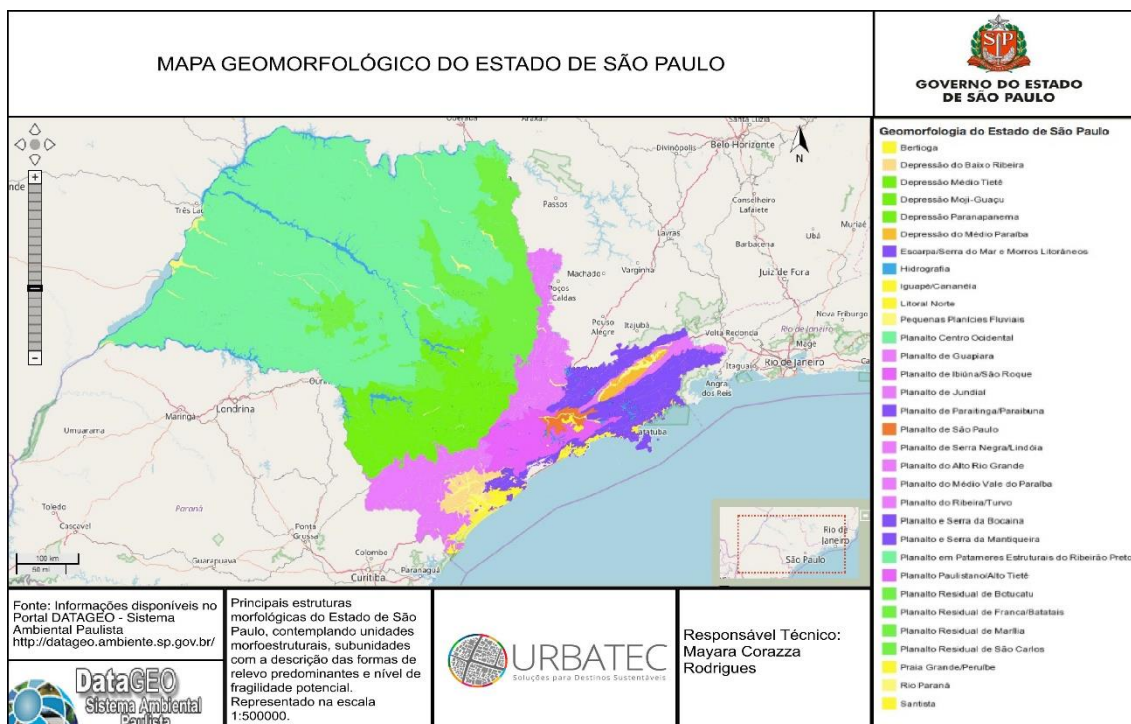
Geomorfologicamente, o município de São Vicente possui três feições, Planalto Paulistano/Alto Tietê, Escarpa/Serra do Mar e Morros Litorâneos e Pequenas Planícies Fluviais, que serão melhor abordados no tópico '*Geomorfologia*', apresentado a seguir.

9.3.2. Geomorfologia

O principal e mais completo estudo que descreve as características geomorfológicas do Estado de São Paulo foi publicado por ROSS & MOROZ, em 1997. Nele, se encontra a caracterização geomorfológica de todo o estado, com as descrições das feições correspondentes e mapas geomorfológicos.

No mapa 7, observa-se grande diversidade de feições, especificadas abaixo. As informações presentes no mesmo são produto de pesquisa entre a Universidade de São Paulo (USP), ROSS & MOROZ em parceria com o Instituto de Pesquisas Tecnológicas (IPT) e Fundação de Amparo à Pesquisa do Estado de São Paulo (FAPESP).

Mapa 7 - Geomorfologia do Estado de São Paulo.



Fonte: URBATEC, 2017 adaptado de DATAGEO, 2017.

O estado se divide em unidades morfoestruturais e unidades morfoesculturais, dadas pela tabela 10 abaixo.



Tabela 10 - Descrição das unidades geomorfológicas do Estado de São Paulo.

Unidades morfoestruturais	Unidades Morfoesculturais	Subunidade Morfoescultural	Relevo		Pedologia	Litologia
			Declividade	Altimetria		
Cinturão Orogênico do Atlântico	Planalto Atlântico	Planalto e Serra da Mantiqueira	700-1000m 1000-2000m	20-30% >30%	Cambissolos e afloramentos rochosos	Gnaisses, granitos e migmatitos
		Planalto e Serra da Bocaina	1000-2000m	>30%	Cambissolos e afloramentos rochosos	Gnaisses, granitos e migmatitos
		Planalto do Paraitinga/Paraibuna	800-900m 900-1200m	20-30%	Cambissolos	Gnaisses e granitos
		Planalto de Ibiuna/São Roque	800-900m 900-1100m	20-30% >30%	Latossolos e solos podzólicos	Gnaisses, granitos e migmatitos
		Planalto de Jundiá	700-800m 900-1200m	10-20% 20-30%	Cambissolos, latossolos e solos podzólicos	Quartzitos, gnaisses, granitos e migmatitos
		Planalto de Serra Negra/Lindoia	700-800m 900-1100m	20-30% >30%	Cambissolos e solos podzólicos	Quartzitos, gnaisses, granitos e migmatitos
		Planalto Paulistano/Alto Tietê	800-1000m	10=20%	Cambissolos e solos podzólicos	Quartzitos, gnaisses, granitos e micaxistos
		Planalto do Alto Rio Grande	700-800m >900m	10-20% >30%	Solos podzólicos	Migmatitos, gnaisses e charnoquitos granulitos
		Planalto do Ribeiro/Turvo	700-900m	20-30%	Cambissolos e afloramentos rochosos	Migmatitos, gnaisses, granitos e micaxistos
		Escarpa/Serra do Mar e Morros litorâneos	10-200m 10-1000m	20-30% >30%	Cambissolos e afloramentos rochosos	Migmatitos, gnaisses, granitos e micaxistos
		Planalto de Guapiara	700-800m	20-30%	Solos podzólicos	Granitos



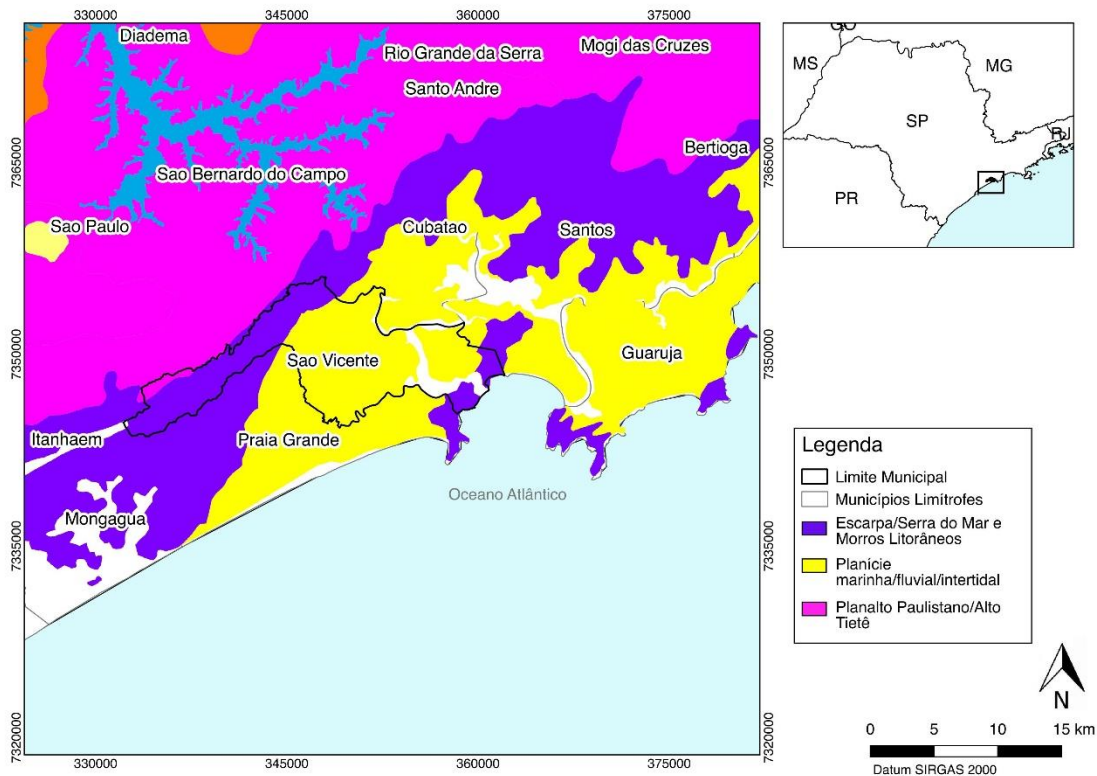
		Planalto do Médio Vale do Paraíba	600-800m	20-30%	Latossolos	Gnaisses e migmatitos
Bacia Sedimentar do Paraná	Planalto Ocidental Paulista	Planalto Centro Ocidental	400-700m	10-20%	Latossolos	Arenitos e argilitos
		Planalto em Patamares Estruturais de Ribeirão Preto	500-700m	10-20%	Latossolos	Basaltos
		Planaltos Residuais de Franca/Batatais	800-1000m	10-20%	Latossolos	Arenitos e conglomerados
		Planalto Residual de São Carlos	600-900m	10-20% >30%	Latossolos	Depósitos areno-argilosos
		Planalto Residual de Botucatu	600-900m	10-20%	Latossolos	Arenitos e siltitos
		Planalto Residual de Marília	500-600m	10-20%	Latossolos	Arenitos e siltitos
	Depressão Periférica Paulista	Depressão Mogi-Guaçu	500-700m	10-20%	Latossolos	Arenitos
		Depressão Médio Tietê	500-650m	10-20%	Latossolos	Arenitos e basaltos
Depressão Paranapanema		600-700m	10-20%	Latossolos	Arenitos	
Bacias Sedimentares Cenozóicas	-	Planalto de São Paulo	700-800m	20-30%	Latossolos	Argilas, conglomerados e areias
	-	Depressão Médio Paraíba	600-700m	10-20%	Latossolos	Arenitos e argilitos
	-	Depressão do Baixo Ribeira	0-20m	10-20%	Latossolos	Sedimentos argilo-arenosos
	Planícies Litorâneas	Iguape/Cananéia	0-20m	<2%	Podzólicos	Sedimentos fluviais e não consolidados
		Praia Grande/Peruíbe	0-20m	<2%	Podzólicos	Sedimentos fluviais e não consolidados
		Santista	0-20m	<2%	Podzólicos	Sedimentos fluviais e não consolidados
		Bertioga	0-20m	<2%	Podzólicos	Sedimentos fluviais e não consolidados
		Litoral Norte	0-20m	<2%	Podzólicos	Sedimentos fluviais e não consolidados
	Planícies Fluviais	Rio Paraná	300m	<2%	Gleissolos	Sedimentos não consolidados
		Fluviais diversas	-	<2%	Gleissolos	Sedimentos não consolidados

Fonte: URBATEC, 2017 adaptado de ROSS & MOROZ, 1997



A geomorfologia do município de São Vicente é caracterizada com a presença de três feições, sendo elas Planalto Paulistano/Alto Tietê, Escarpa/Serra do Mar e Morros Litorâneos e Pequenas Planícies Fluviais, vistas no mapa 8 abaixo .

Mapa 8 - Geomorfologia do município de São Vicente/SP.



Fonte: URBATEC, 2017.

A principal unidade morfológica presente no município, Pequenas Planícies Fluviais, é caracterizada pela presença de áreas sujeitas a inundações periódicas, com sedimentos não consolidados e a presença de lençol freático com pouca profundidade (DATAGEO, 2017). Com a presença de áreas com 0 a 20m de altimetria e declividades <2%, se caracterizam pela presença dos sedimentos não consolidados, que por vezes podem ser arenosos, argilosos ou cascalhos (ROSS & MOROZ, 1997; DATAGEO, 2017).

A segunda unidade morfológica presente, Escarpa/Serra do Mar e Morros Litorâneos, é caracterizada pela presença de escarpas e cristas, com altimetria de 10-100m e 10-200m, dependendo do relevo em questão (ROSS & MOROZ, 1997). Estas formas de dissecação, muito intensas, em sua maioria possuem alta densidade de drenagem; assim, sujeitam-se a processos erosivos agressivos, como movimentações de massa (DATAGEO, 2017). A declividade



pode variar de 20-30% ou ser >30%, o que favorece os processos erosivos mais intensos. A região é tipificada pela presença de diversos tipos de rochas, tais quais gnaisses, granitos, migmatitos e micaxistos, e pela presença de cambissolos, solos litólicos, afloramentos e maciços rochosos (ROSS & MOROZ, 1997; DATAGEO, 2017).

A unidade morfológica Planalto Paulistano/Alto Tietê, menos abrangente no município, se caracteriza pela presença de formas de dissecação intensa, que possuem alta densidade de drenagem (DATAGEO, 2017). Com a presença de áreas que variam de 800-1000m e declividades entre 10-20%, se caracteriza por ser sujeita a processos erosivos bastante agressivos, com existência de movimentos de massa e alto índice de fragilidade (ROSS & MOROZ, 1997; DATAGEO, 2017). Além destas, a região é tipificada pela presença de granitos, gnaisses, migmatitos e micaxitos e predominância de cambissolos e solos podzólicos vermelho-amarelos (ROSS & MOROZ, 1997).

9.3.3. Clima

A classificação climática utilizada atualmente é a classificação climática de Köppen, proposta em 1900 e aprimorada posteriormente. Se baseia na premissa de que a vegetação referente à cada região terrestre está relacionada ao clima prevalecente naquela região (NOAA, 2010).

Ela separa o clima de todas as regiões do mundo em cinco grupos – do A ao E, que podem ter de duas a três variáveis – e seus tipos e subtipos, sendo que cada letra possui um significado. A primeira letra é maiúscula e indica o grupo climático, isto é, a característica climática regional. A segunda letra é minúscula e indica o subgrupo climático, mais especificamente trata sobre a pluviosidade. A terceira letra, quando existente, é minúscula e pode indicar a temperatura média anual ou mensal do ar (SAMPAIO et. al., 2011).

O município de São Vicente tem classificação *Af* segundo a classificação de Köppen. Assim, caracteriza-se por um clima tropical chuvoso, presente em boa parte da faixa litorânea brasileira, que apresenta chuvas em todas as estações e precipitação no mês mais seco acima dos 60mm (CEPAGRI, 2017).

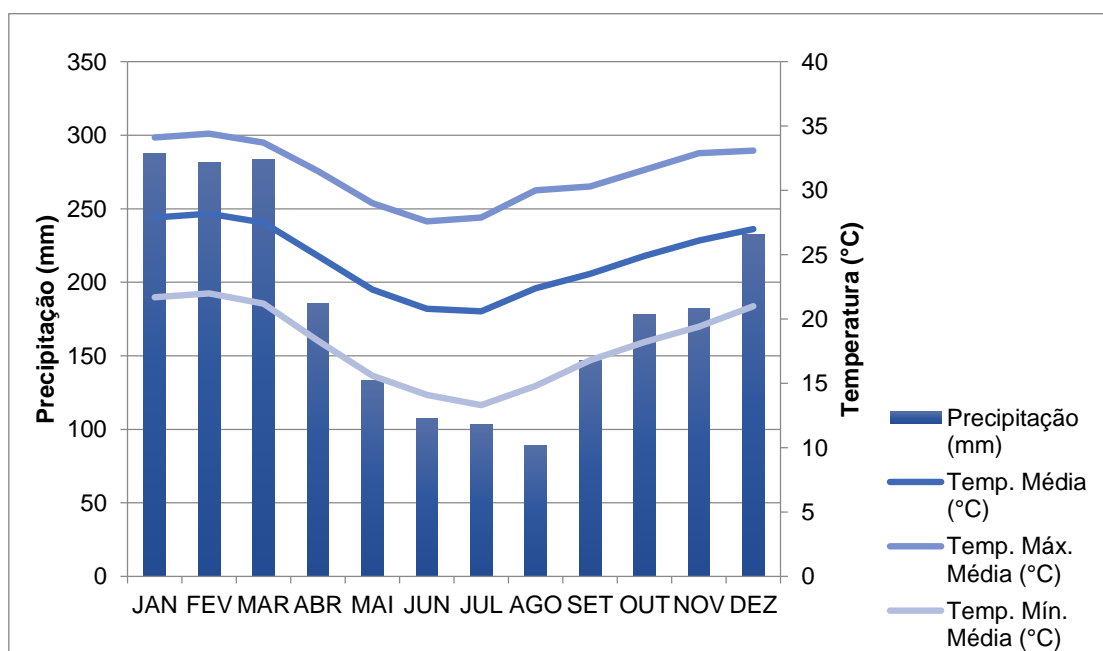


Tabela 11 - Média da classificação climática de São Vicente.

MÊS	TEMPERATURA DO AR (C)			CHUVA (mm)
	mínima média	máxima média	média	
JAN	21.7	34.1	27.9	287.4
FEV	22.0	34.4	28.2	281.3
MAR	21.2	33.7	27.5	283.4
ABR	18.3	31.5	24.9	185.7
MAI	15.6	29.0	22.3	133.5
JUN	14.1	27.6	20.8	107.3
JUL	13.3	27.9	20.6	103.1
AGO	14.8	30.0	22.4	89.3
SET	16.8	30.3	23.5	146.7
OUT	18.2	31.6	24.9	178.4
NOV	19.4	32.9	26.1	182.2
DEZ	21.0	33.1	27.0	232.4
Ano	18.0	31.3	24.7	2210.7
Min	13.3	27.6	20.6	89.3
Max	22.0	34.4	28.2	287.4

Fonte: CEPAGRI, 2017.

Gráfico 7 - Temperaturas Médias Mensais e Precipitação de São Vicente/SP.





Fonte: CEPAGRI, 2017.

A temperatura média anual é de 24,7 °C, sendo 31,3 °C a temperatura média máxima e 18°C a temperatura mínima média.

A pluviosidade anual no município de São Vicente é de 2210,7 mm, sendo que atinge valores mínimos no mês de agosto e valores máximos no mês de janeiro.

9.3.4. Hidrologia

O Estado de São Paulo conta com a presença de um sistema para gerenciar os recursos hídricos (Sistema Integrado de Gerenciamento dos Recursos Hídricos – SIGRH), que se baseia na descentralização da gestão dos mesmos, através de participação e integração das partes interessadas (SIGRH, 2017).

Deste modo, o SIGRH tem em sua composição membros da administração estadual, municipal e participação da sociedade civil; se baseia no Plano Estadual de Recursos Hídricos (PERH), disposto pela lei estadual 16.337/16⁴ para realizar a gestão (SIGRH, 2017).

O Plano Estadual de Recursos Hídricos é um documento, elaborado por meio dos Planos de Bacia dos 21 comitês de bacias de São Paulo, com a periodicidade de 4 anos. Financeiramente, a viabilidade dos projetos é dada por meio do Fundo Estadual de Recursos Hídricos (FEHIDRO) (SIGRH, 2017).

Compete aos Comitês de Bacias Hidrográficas (CBH), Conselho Estadual de Recursos Hídricos (CRH) e Comitê Coordenador do Plano Estadual de Recursos Hídricos (CORHI) coordenar e integrar o Sistema Integrado de Gerenciamento dos Recursos Hídricos.

Assim, o estado de São Paulo foi dividido em bacias hidrográficas (mapa 9), sendo elas:

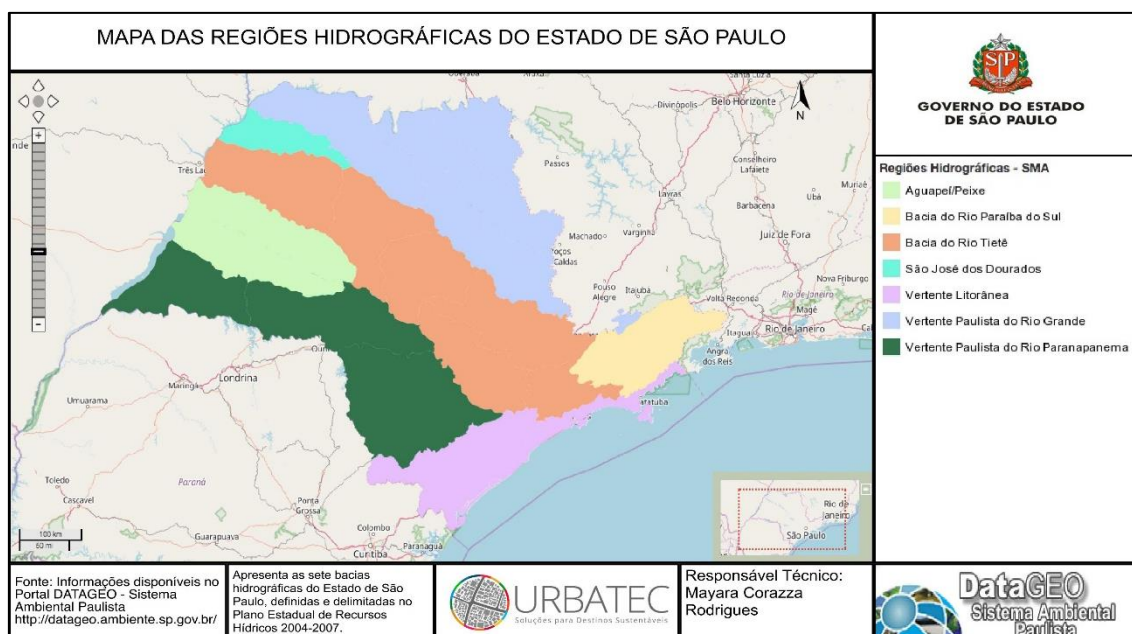
- Vertente Litorânea;
- Vertente Paulista do Rio Paranapanema;
- Vertente Paulista do Rio Grande;
- Bacia do Rio Tietê;

⁴ Lei Estadual nº 16.337/16: Dispõe sobre o Plano Estadual de Recursos Hídricos – PERH e dá providências correlatas.



- Bacia do Rio Paraíba do Sul;
- São José dos Dourados;
- Aguapel/Peixe; cada qual com suas características hidrológicas.

Mapa 9 - Regiões Hidrológicas do Estado de São Paulo.



Fonte: URBATEC, 2017 adaptado de DataGEO, 2017.

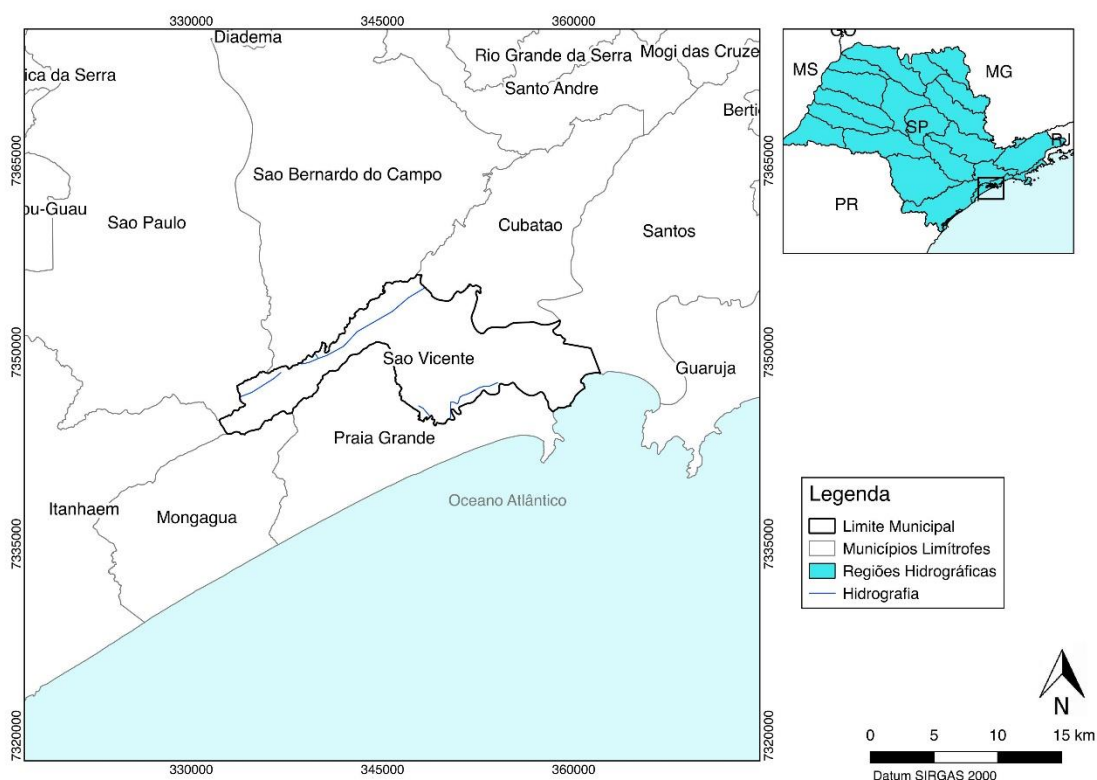
Estas bacias são seccionadas em regiões hidrográficas denominadas unidades hidrográficas de gerenciamento de recursos hídricos (UGRHs), que são unidades hidrográficas “com dimensões e características que permitam e justifiquem o gerenciamento descentralizado dos recursos hídricos” (art. 20 da Lei Estadual 7663⁵ de 30/12/1991). Formadas por bacias hidrográficas ou parte destas, diferentes UGRHs podem, assim, contemplar uma mesma bacia hidrográfica.

No que diz respeito à hidrologia municipal, a cidade de São Vicente faz parte da região hidrográfica 7, na unidade hidrográfica de gerenciamento de recursos hídricos (UGRHI) da Baixada Santista. O mapa 10, a seguir, apresenta o município de São Vicente inserido nas regiões hidrográficas do estado de São Paulo.

⁵ Lei Estadual nº 7.663/91: Estabelece normas de orientação à Política Estadual de Recursos Hídricos bem como ao Sistema Integrado de Gerenciamento de Recursos Hídricos.



Mapa 10 - Hidrologia do município de São Vicente/SP.



Fonte: URBATEC, 2017.

A UGRHI 7 – Baixada Santista, localizada na região litorânea do estado, abrange 9 municípios com sede na UGRHI e 7 com área na UGRHI (e sede fora da mesma). Compreende a área de drenagem de 2.818 km² e conta como principais corpos d'água os rios Mogi, Cubatão, Jurubatuba, Branco, Guaraú, Quilombo, Itapanhaú, Preto, Mambú, Agupéu e Guaratuba. Além disto, conta com uma faixa de 162km de praias, as quais possuem aproximadamente 120km² de manguezais preservados (SIGRH, 2005; SIGRH, 2017).

Os corpos hídricos presentes na UGRHI 7 possuem qualidade das águas entre ruim, regular e boa segundo o Índice de Qualidade de Água Bruta para Fins de Abastecimento Público (IAP), dado pela Companhia Ambiental do Estado de São Paulo (CETESB) em 2016. Este índice considera, sobretudo, a qualidade das águas para abastecimento público (CETESB, 2017).

A unidade hidrográfica de gerenciamento de recursos hídricos 7 – Baixada Santista possui em seu território vegetação remanescente natural e área de proteção ambiental .



O município de São Vicente se localiza na parte da UGRHI 7 – Baixada Santista que se caracteriza pela presença dos rios Branco e Cubatão em seu território.

Além disso, por sua localização costeira, o município de São Vicente possui diversas praias, sendo que as praias da Divisa, Ilha Porchat, Gonzaguinha, Itararé – Posto 2, Milionários e Prainha possuem sua qualidade monitorada semanalmente pela Companhia Ambiental do Estado de São Paulo.

De acordo com o Relatório de Qualidade das Praias Litorâneas do Estado de São Paulo (2016), a classificação anual das praias mencionadas anteriormente foi de regular a péssima, de acordo com os critérios da Organização Mundial de Saúde (OMS) em relação à concentração de enterococos monitorada nas mesmas.

9.3.5. Vegetação

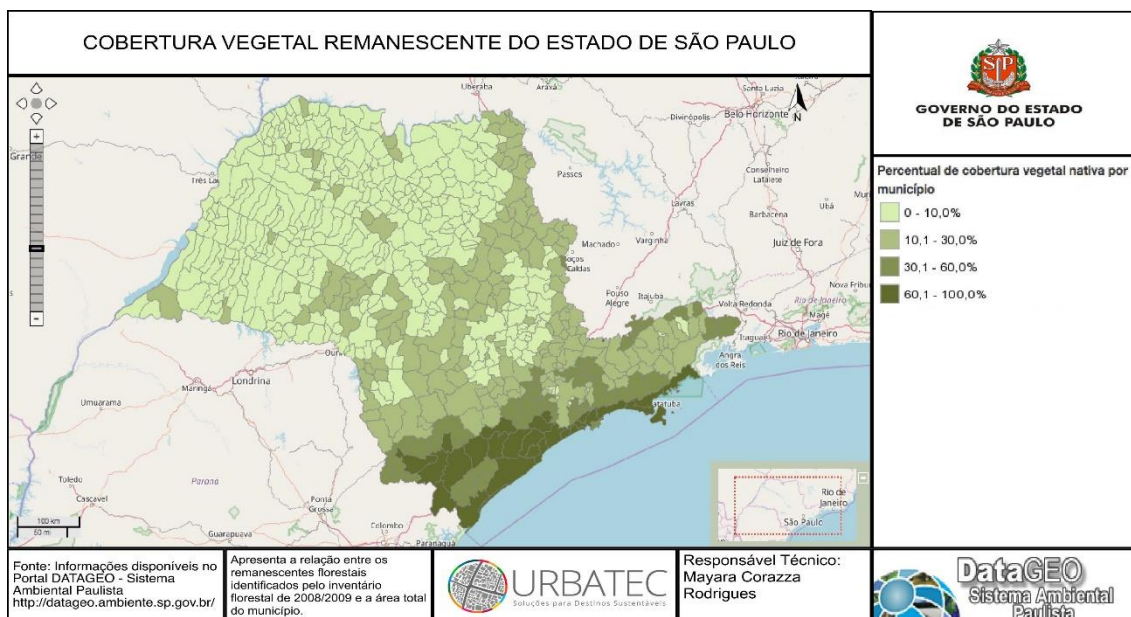
O estado de São Paulo, com cobertura vegetal nativa estimada em 81,8% na situação inicial, vem sofrendo ano após ano diminuições significativas nesta porcentagem, sendo que nos anos 2000 a cobertura vegetal nativa era de 3% (VICTOR, 1979 apud INSTITUTO FLORESTAL, 2005). O mapa 11 aborda a cobertura vegetal nativa em todo o estado.

Em 1967 CHIARINI et. al. conceituaram 14% do estado com áreas florestais, 0,6% de cerradão, 5,7% de cerrado, 1,2% de campos e 1,5% de áreas de reflorestamento (INSTITUTO FLORESTAL, 2005).

O estudo mais recente do Instituto Florestal indica que, em 2005, o estado de São Paulo possuía cobertura vegetal total de 13,94%, sendo as fisionomias classificadas em 5,76% mata, 5,96% capoeira, 0,57% cerrado, 0,28% cerradão, 0,01% campo, 0,63% vegetação de várzea, 0,08% mangue, 0,63% restinga e 0,03% de vegetação não classificada.



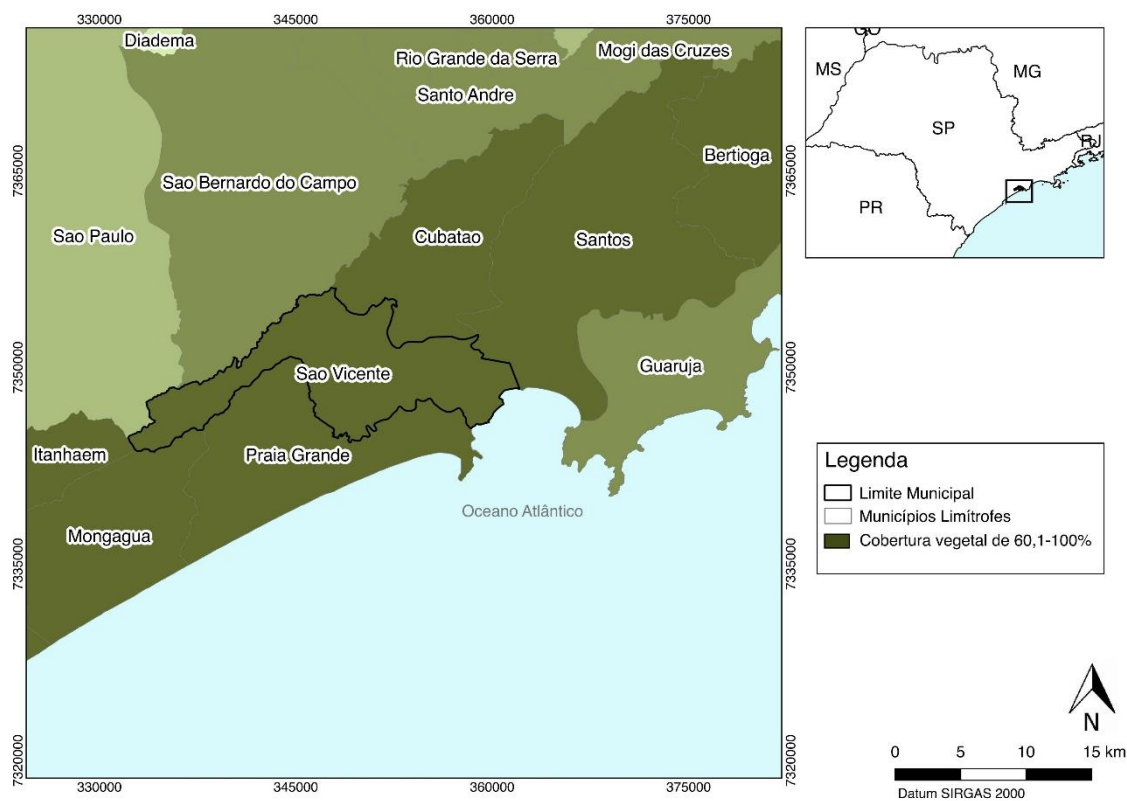
Mapa 11 - Cobertura vegetal nativa no Estado de São Paulo.



Fonte: URBATEC, 2017 adaptado de DataGEO, 2017.

O município de São Vicente sofreu perdas menores em relação à cobertura vegetal, que era majoritariamente constituída por Mata Atlântica, quando comparado a todo o estado de São Paulo. O mapa 10 indica a porcentagem de vegetação nativa presente no município.

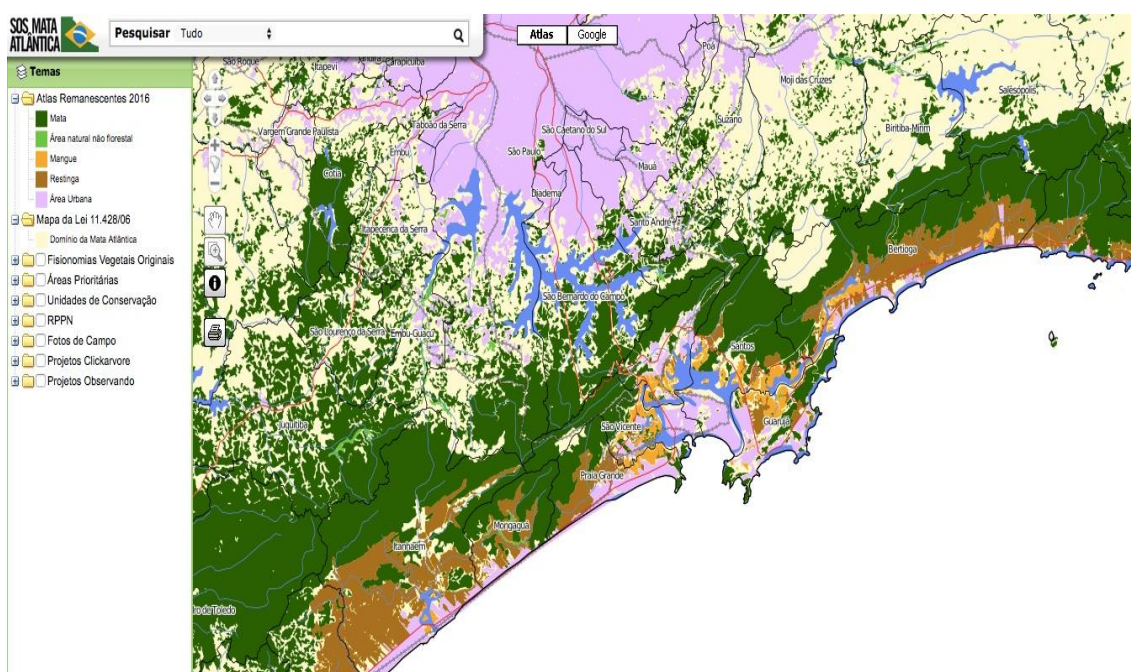
Mapa 12 - Vegetação de São Vicente/SP.



Fonte: URBATEC, 2017.

O estado de São Paulo, antes coberto em sua maioria por Mata Atlântica, com a presença de áreas menores de Cerrado, sofreu perdas e atualmente restam cerca de 3% da cobertura vegetal; já o município de São Vicente, conforme indica o mapa 10 (elaborado com dados do DATAGEO, 2017), possui entre 60-100% da cobertura vegetal nativa e, segundo o mapa 11 da Fundação SOS Mata Atlântica, a área que possuía 100% de sua cobertura original de Mata Atlântica, atualmente possui 63% remanescente. Assim, a área de mata atual abrange 9.992 hectares (SOS MATA ATLÂNTICA, 2017). Ainda, deve-se considerar ações de preservação ambiental, tendo em vista que 100% desta área era originalmente constituída por Mata Atlântica.

Mapa 13 - Vegetação remanescente de São Vicente/SP em 2016.



Fonte: SOS Mata Atlântica, 2017.

A vegetação característica da Mata Atlântica era composta por floresta estacional semidecídua e decídua, floresta ombrófila aberta, mista e densa, restingas, mangues e campos de altitude (SOS MATA ATLÂNTICA, 2017). Atualmente, os remanescentes podem ser compostos por fragmentos florestais, outros tipos de áreas naturais não florestais, mangues ou restingas. No caso do município de São Vicente, os fragmentos florestais são áreas de mata, conforme indica o mapa 11.

Além disso, a lei 11.428/06 foi criada a fim de estabelecer o uso e proteção da vegetação nativa da Mata Atlântica nos fragmentos remanescentes.



9.4. Aspectos Socioeconômicos

Os tópicos a seguir irão se direcionar aos indicadores da economia local assim como sua organização social.

9.4.1. Características Demográficas

A caracterização demográfica de São Vicente pode ser explicada através de uma exorbitante taxa de densidade demográfica de 2.364,98 habitantes/km², o crescimento é constante desde a década de 1980. Ainda está entre as maiores do Estado, que apresenta em média 175,95 habitantes/km².

O reflexo dessas características pode ser confirmado também com o número inteiro da população. Em 1980, São Vicente tinha uma população de 191,997 habitantes, atualmente este número quase que dobrou, atingindo 350,254 habitantes.

Tabela 12 - Indicadores de Território e população – Ano 2017

Indicadores	São Vicente	Região Administrativa	Estado
Área (Km ²)	148,10	2.428,74	248.219,63
População	350.254	1.781.727	43.674.533
Densidade Demográfica (hab/km ²)	2.364,98	733,60	175,95
Taxa Geométrica de Crescimento Anual da População - 2010/2017	0,76	1,00	0,83
Grau de Urbanização (%)	99,81	99,82	96,37
Índice de Envelhecimento (%)	67,74	76,00	72,47
População com menos de 15 anos (%)	20,36	20,02	19,33
População com 60 anos ou mais (%)	13,79	15,22	14,01
Razão dos Sexos ⁶	92,65	92,04	94,80

Fonte: IBGE, 2017.

9.4.2. Índice de Desenvolvimento Humano

O Índice de Desenvolvimento Humano (IDH) é uma medida resumida do progresso em longo prazo em três dimensões básicas do desenvolvimento

⁶ (Número de homens para cada 100 mulheres na população residente)



humano: renda, educação e saúde. Essa abordagem permite a interpretação de dados de qualidade de vida em uma localidade.

São Vicente tem o IDH 0,768 em 2010, o que situa esse município na faixa de desenvolvimento Humano Alto (IDHM entre 0,700 e 0,799). A dimensão que mais contribui para o IDH do município é **longevidade**, com índice de 0,857, seguida de **renda** 0,738 e **educação** com 0,716. A tabela abaixo apresenta a evolução do IDH de São Vicente, com recortes de 1991, 2000 e 2010.

Tabela 13 - Índice de Desenvolvimento Humano de São Vicente

Índice de Desenvolvimento Humano Municipal e seus componentes – São Vicente – SP			
IDHM e componentes	1991	2000	2010
IDHM Educação	0,357	0,576	0,716
% de 18 anos ou mais com fundamental completo	37,87	49,45	64,95
% de 5 a 6 anos na escola	41,53	76,46	90,73
% de 11 a 13 anos nos anos finais do fundamental regular seriado ou com fundamental completo	53,50	79,92	89,82
% de 15 a 17 anos com fundamental completo	28,59	57,02	69,89
% de 18 a 20 anos com médio completo	14,94	35,37	49,90
IDHM Longevidade	0,717	0,797	0,857
Esperança de vida ao nascer	68,02	72,81	76,39
IDHM Renda	0,691	0,711	0,738
Renda per capita	590,29	667,43	789,32
IDH Municipal	0,561	0,689	0,768

Fonte: URBATEC, 2017 adaptado de PNUD, 2010

O IDHM passou de 0,689 em 2000 para 0,768 em 2010 – uma taxa de crescimento de 11,47%. O hiato de desenvolvimento humano, ou seja, a distância entre o IDHM do município e o limite máximo do índice, que é 1, foi reduzido em 74,60% entre 2000 e 2010. Nesse período, a dimensão cujo índice mais cresceu em termos absolutos foi Educação (com crescimento de 0,140), seguida por Longevidade e por Renda.

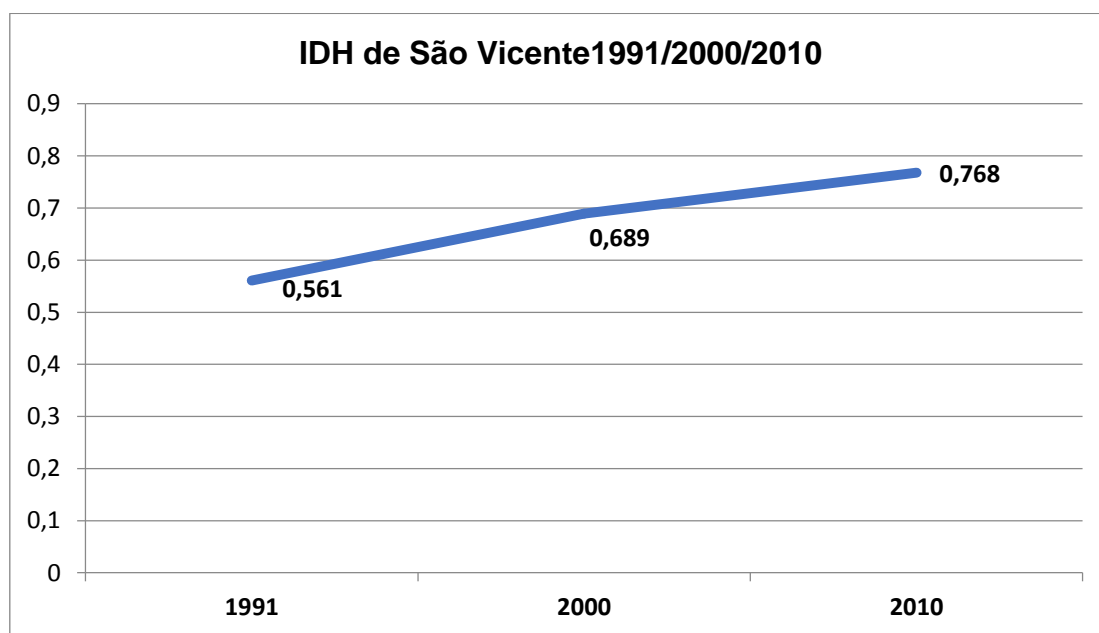
O IDHM passou de 0,561 em 1991 para 0,689 em 2000 – uma taxa de crescimento de 22,82%. O hiato de desenvolvimento humano foi reduzido em 70,84% entre 1991 e 2000. Nesse período, a dimensão cujo índice mais cresceu



em termos absolutos foi Educação (com crescimento de 0,219), seguida por Longevidade e por Renda.

De 1991 a 2010, o IDHM do município passou de 0,561, em 1991, para 0,768, em 2010, enquanto o IDHM da Unidade Federativa (UF) passou de 0,493 para 0,727. Isso implica em uma taxa de crescimento de 36,90% para o município e 47% para a UF; e em uma taxa de redução do hiato de desenvolvimento humano de 52,85% para o município e 53,85% para a UF. No município, a dimensão cujo índice mais cresceu em termos absolutos foi Educação (com crescimento de 0,359), seguida por Longevidade e por Renda. Na UF, por sua vez, a dimensão cujo índice mais cresceu em termos absolutos foi Educação (com crescimento de 0,358), seguida por Longevidade e por Renda.

Gráfico 8 - Índice de Desenvolvimento Humano Municipal - IDHM - 1991/2000/2010



Fonte: Urbatec, 2017 adaptado PNUD, 2010.

No ranqueamento, São Vicente ocupa a 249ª posição entre os 5.565 municípios brasileiros segundo o IDHM. Nesse ranking, o maior IDHM é 0,862 (São Caetano do Sul) e o menor é 0,418 (Melgaço).

9.4.3. Atividades Econômicas

Entre 2000 e 2010, a taxa de atividade da população de 18 anos ou mais (ou seja, o percentual dessa população que era economicamente ativa) passou



de 66,23% em 2000 para 65,83% em 2010. Ao mesmo tempo, sua taxa de desocupação (ou seja, o percentual da população economicamente ativa que estava desocupada) passou de 20,83% em 2000 para 9,19% em 2010.

Tabela 14 - Ocupação da população de São Vicente

Ocupação da população de 18 anos ou mais - Município – São Vicente - SP		
Série	2000	2010
Taxa de atividade - 18 anos ou mais	66,23	65,83
Taxa de desocupação - 18 anos ou mais	20,83	9,19
Grau de formalização dos ocupados - 18 anos ou mais	64,54	72,14
Nível educacional dos ocupados		
% dos ocupados com fundamental completo - 18 anos ou mais	58,23	73,03
% dos ocupados com médio completo - 18 anos ou mais	37,44	53,91
Rendimento médio		
% dos ocupados com rendimento de até 1 s.m. - 18 anos ou mais	20,00	10,73
% dos ocupados com rendimento de até 2 s.m. - 18 anos ou mais	59,44	63,26
% dos ocupados com rendimento de até 5 s.m. - 18 anos ou mais	89,60	91,62

Fonte: Urbatec, 2017

Em 2010, das pessoas ocupadas na faixa etária de 18 anos ou mais município, 0,40% trabalhavam no setor agropecuário 0,35% na indústria extrativa, 8,35% na indústria de transformação, 7,50% no setor de construção, 1,18% nos setores de utilidade pública, 16,94% no comércio e 58,90% no setor de serviços.

Tabela 15 - Participação do Município referente à economia (Comparativa Região Administrativa e Estado)

Economia	Ano	Município	Região Administrativa	Estado
Participação nas Exportações do Estado (Em %)	2016	0,007758	8,774088	100,000000
Participação da Agropecuária no Total do Valor Adicionado (Em %)	2014	0,04	0,23	1,76



Participação da Indústria no Total do Valor Adicionado (Em %)	2014	9,72	13,98	22,01
Participação dos Serviços no Total do Valor Adicionado (Em %)	2014	90,24	85,79	76,23

Fonte: URBATEC, 2017 adaptado de SEADE, 2014.

Segundo levantamento realizado pelo SEADE 2016, e constatado na tabela acima, o município de São Vicente destaca-se por sua representatividade no setor de serviços, seguido pelo setor industrial, e por fim o setor agrícola.

Segundo o IBGE (2015), o salário médio mensal Ra de 2.7 salário mínimos. A proporção de pessoas ocupadas em relação a população total era de 13.5%. Na comparação com os outros municípios do estado, ocupava as posições 137 de 645 e 547 de 645, respectivamente. Já na comparação com cidades do país todo, ficava na posição 370 de 5570 e 2472 de 5570, respectivamente. Considerando domicílios com rendimentos de até meio salário mínimo por pessoa, tinha 33.6% da população nessas condições, o que o colocava na posição 191 de 645 dentre as cidades do estado e na posição 3877 de 5570 dentre as cidades do Brasil.

9.4.4. Produto Interno Bruto

O Produto Interno Bruto é a soma de tudo que foi produzido no país durante determinado recorte temporal. Estes valores demonstram a capacidade competitiva das economias, sendo municipal, estadual ou nacional, bem como sua composição setorial.

De acordo com o IBGE (2014), a cidade tinha um PIB per capita de R\$ 13.995,22. Na comparação com os demais municípios do estado, sua posição era de 535 de 645. Já na comparação com cidades do Brasil toda sua colocação era de 2759 de 5570. Em 2015, tinha 54.9% do seu orçamento proveniente de fontes externas. Em comparação às outras cidades do estado, estava na posição 597 de 645 e, quando comparado a cidades do Brasil ficava em 4896 de 5570.

Tabela 16 - Comparativo do PIB referente a São Vicente, Região Administrativa e Estado de São Paulo

Indicadores	Ano	Município	RMSP	Estado
PIB (em mil reais correntes)	2014	4.940.871,13	52.540.505,14	1.858.196.055,52



PIB per Capita (em reais correntes)	2014	14.422,41	30.345,62	43.544,61
Participação no PIB do Estado (Em %)	2014	0,265896	2,827501	100,000000

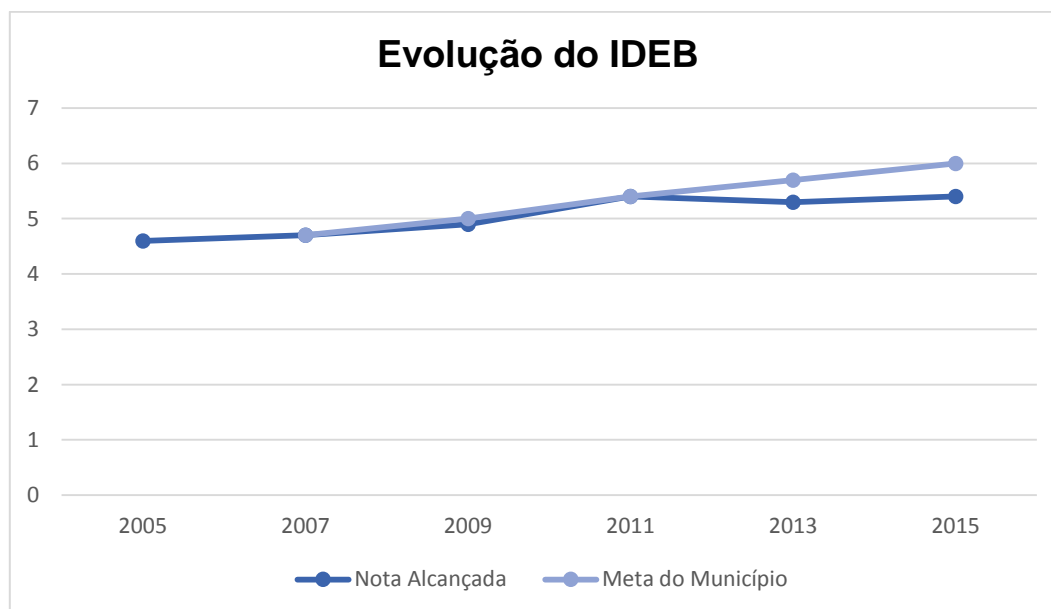
Fonte: URBATEC, 2017 adaptado de Seade, 2014.

9.4.5. Educação

Apresentaremos a seguir, dados referentes à educação do município. Iniciaremos apresentando os dados do IDEB. O IDEB é calculado com base no aprendizado dos alunos em português e matemática (Prova Brasil) e no fluxo escolar (taxa de aprovação). Em 2015, os alunos dos anos iniciais da rede pública da cidade tiveram nota média de 5.4 no IDEB. Para os alunos dos anos finais, essa nota foi de 4.4. Na comparação com cidades do mesmo estado, a nota dos alunos iniciais colocava esta cidade na posição 592 de 645.

Considerando a nota dos alunos dos anos finais, a posição passava a 556 de 645. A taxa de escolarização (para pessoas de 6 a 14 anos) foi de 96.7 em 2010. Isso posicionava o município na posição 559 de 645 dentre as cidades do estado e na posição 3987 de 5570 dentre as cidades do Brasil.

Gráfico 9 - Evolução do IDEB no município de São Vicente



Fonte: Urbatec adaptado de IDEB, 2017.



Em relação à escolaridade e analfabetismo da população de São Vicente, o SEADE, de acordo com o censo demográfico de 2010 dispõe as informações apresentadas na tabela abaixo.

Tabela 17 - Comparativo de níveis de Analfabetismo e Escolaridade do Município (com a Região Administrativa e Estado)

Educação	São Vicente	Região Administrativa	Estado
Taxa de analfabetismo da População de 15 anos e mais – Censo Demográfico (Em %) – 2010.	4,20	4,09	4,33
População de 18 a 24 anos com pelo Ensino Médio Completo – Censo Demográfico (Em %) - 2010	56,45	56,85	57,89

Fonte: Urbatec, 2017 adaptado de Seade, 2014.

Segundo a Prefeitura Municipal de São Vicente (2017), o município possui em sua rede 138 instituições de ensino básico, sendo 113 instituições municipais, incluindo creches, ensino pré-escolar e fundamental e 25 escolas estaduais, com ensino fundamental e médio. Abaixo as tabelas com relação das instituições municipais e estaduais.

Tabela 18 - Lista de Escolas Públicas Municipais

Instituição de Ensino	Endereço
EMEF Carolina Dantas	Rua Aurélio Ponna, 26 – Catiapoã
EMEIEF Duque de Caxias	Praça Napoleão Laureano, SN – Jardim Guassu
EMEF Lions Clube	Rua Costa Rego, 533 – Vila. São Jorge
EMEF Matteo Bei	Rua Frei Gaspar, 2078 – Parque São Vicente
EMEF Raquel de Castro Ferreira	Av. Newton Prado, 503 – Morro dos Barbosa
EMEI Edmundo Capellari	Praça Vitória, S/N – Jardim Independência
EMEI Professor Clemente Ferreira	Largo Professor Clemente Ferreira, S/N – Vila Melo
EMEI Dom Pedro I	Praça Dom Pedro I, S/N – Parque São Vicente



EMEF Mario Covas Junior	Rua Sem. Nilo de Souza, S/N – Parque das Bandeiras
EMEF Maria de Lourdes Batista	Praça Deputado Rubens Ferreira Martins, S/N – Parque São Vicente
EMEI Cidade Naha	Rua General Eitchevoyen, 25 – Catiapoã
EMEIEF Alberto Santos Dumont	Rua Eduardo Cacao, S/N – Jardim Rio Branco
EMEI Carlos Caldeira	Praça Armindo Ramos, S/N – Samaritá
EMEI Adilza de Oliveira Rosa Sobral	Praça 31 de Março, S/N – Jardim Pompeba
EMEI José de Anchieta	Praça Brasília, S/n – Parque das Banderias
EMEI Professor José Borges Fernandes	Avenida Senador Salgado Filho, S/N – Jôquei Clube
Creche Municipal Julia Maria de Jesus	Rua Hatchik Armênio Catchjan, 210 – Humaitá
Creche Municipal Suellem da Silva Batista	Av. Senador Salgado Filho, 224 – Parque São Vicente
EMEF Caic Ayrton Senna da Silva	Rua Irma Maria Rita de Souza Brito Lopes Irma Dulce, S/N – Humaitá
EMEIEF Prof. Eulina Trindade	Praça Joracy Camargo, S/N – Vila Mateo Bei
EMEF República de Portugal	Praça Vinte e Três de Maio, 265 – Parque Bitarú
EMEI Prof. Anuar Frayha	Rua José Adriano Marrey Junior, S/N – Cidade Nautica
EMEI Prof Kelma Maria Toffeti Gonçalves	Rua Irma Dulce, S/N – Humaitá
Creche Municipal Alexander de Souza Barreira	Rua Vereador Diego Pires de Campos, 105 – Vila São Jorge
EMEF Ana Lucia Almeida de Oliveira Numaa	Rua João Francisco Bendsorp, 201 – Cidade Náutica
EMEIEF Prefeito Antonio Fernando dos Reis	Rua Juíz de Fora, 90 – Vila Voturuá
EMEF Antonio Pacífico	Rua Anadir Dias de Carvalho, 438 – Vila Jôquei Clube
Creche Municipal Arcanjo Rafael	Rua Bauru, 155 – quarentenário
EMEF Armindo Ramos	Rua Sergipe, 131 – Samaritá



EMEF Augusto de Saint Hilaire	Av. Martins Fontes, 1000 – Catiapoã
Creche Municipal Cantinho do Céu	Rua Ataliba Leonel, 358 – Catiapoã
Creche Municipal Cantinho do Zezinho	Rua Sacadura Cabral, 399 – Vila Jóquei Clube
Creche Municipal Casa da Vovó Libânia	Praça 22 de Janeiro, 630 – Centro
Creche Noturna Catarina Carbonera Rampon	Rua Feliciano Marcondes da Silva, 28 – Vila Cascatinha
CMEJA de São Vicente - CEJAIN	Rua João Ramalho, 647 – Centro
EMEF Professor Constante Luciano Clemente Houlmont	Av. Antônio Emerick, 504 – Vila Cascatinha
Creche Municipal Cantinho do Zezinho II	Av. Senador Salgado Filho, 637 – Parque São Vicente
Creche Municipal Mundo da Criança	Rua Vereador Lourival Moreira do Amaral, 604 – Parque São Vicente
Creche Municipal Silvio de Abreu	Rua Ernesto Sebastião do Nascimento, 182 – Japuí
Creche Municipal Criança Esperança	Rua Vinte e Dois, 120 – Jd Rio Branco
Creche Municipal Criança Feliz	Rua Ver. José Gomes Henriques, 290 – Gleba II
Creche Municipal Danilo Rocha Ilek de Oliveira	Rua Alípio Ferraz, 687 – Esplanada dos Barreiros
Creche Municipal Dilma Taipina Pedro	Rua Ceará, 309 – Samaritá
Creche Municipal El Shaday	Rua Carijós, 51 – Parque São Vicente
EMEF Prof Jacob Andrade Câmara	Rua Stelio Machado Loureiro, 1071 – Cidade Náutica
EMEIEF Manoel Nascimento Junior	Rua Roberto Kock, 300 – Vila Jóquei Clube
EMEF Ercilia Nogueira Cobra	Rua Vale do Pó, 400 – Vila Margarida
Creche Municipal Eurydice de Farias	Rua Santa Cruz, 444 – Parque Bitarú
EMEF Francisco Martins dos Santos	Rua Dr. Donald Alexandre Kealman, 255 – Jardim Rio Branco



EMEIEF Prof Gilson Kool Monteiro	Rua Rivaldo de Lima Ferreira, S/N – Vila Matias
Creche Municipal Grupo da Prece	Rua Grande Oriente do Brasil, S/N – Cidade Náutica
Creche Municipal Herbert de Souza	Rua Treze, 70 – Vila Matias
Creche Isidoro Mendes	Rua Dr. Alcides de Araújo, 25 – Vila Cascatinha
EMEF Pastor Joaquim Rodrigues da Silva	João Francisco Bendorf, 301 – Cidade Náutica
EMEF Prefeito Jorge Bierrenbach Senra	Rua Luiz Ferreira Morgado, 1783 – Jardim Rio Branco
Creche Municipal Vovo José Campelo	Rua Gilberto Esteves Martins, 320 – Jardim Rio Branco
EMEF Prefeito José Meirelles	Rua Tupã, 345 – Quarentenário
Creche Municipal Josefa Maria de Souza	Rua Quarenta e cinco, 710 – Humaitá
EMEI Prof. Kelma Maria Toffeti Gonçalves	Rua Irma Dulce, S/N - Humaitá
Creche Municipal Lar Cinderela	Rua Francisco Silva Santos, 323 – Jardim Guassu
EMEF Profª Laura Fillgueiras	Rua Marechal Euclides Zenobio da Costa, 75 – Vila Mate oBei
EMEF Prof. Leonor Guimarães Alves Stoffel	Rua Oeiras, S/N – Samaritá
EMEF Prof Lucio Martins Rodrigues	Rua Odair Muller de Azevedo Marques, 434
EMEF Prefeito Luiz Beditino Ferreira	Rua Dr. Polydoro de Oliveira Bittencourt, 333 – Vila Margarida
Creche Municipal Luiz Gonzaga Oliveira Gomes	Rua Paulo Horcel, 251 – Japuí
EMEF Prof. Luiz Pinho de Carvalho Filho	Av. Dr. José Singer, 369 – Humaitá
Creche Municipal Maria Elizabeth Ramos da Silva	Rua Um, 135 – Samaritá
EMEI Prof. Maria Guilhermna Martins Machado	Rua Américo Martins dos Santos, S/N – Jardim Paraíso



Creche Municipal Maria Josefa da Silva	Av. Sen. Salgado Filho, 1040 – Jôquei Clube
EMEIEF Prof Maria Mathilde de Santana	Rua Paulo Horcel, S/N – Japuí
EMEF Marios Covas Junior	Rua Sem. Nilo de Souza Coelho, S/N – Parque das Bandeiras
EMEIEF Mauro Aparecido de Godoy	Praça Grande Oriente, 3 – Jardim Pompeba
Creche Municipal Menino Jesus	Rua Vitor Torquato dos Santos, 823 – Parque das Bandeiras
Creche Municipal México 70	Rua Brasil, 485 – Vila Margarida
EMEI Monteiro Lobato	Rua Rio Largo, S/N – Jardim Nosso Lar
EMEI Nossa Senhora da Esperança	Rua Salvador, 30 – Vila Fátima
Creche Municipal Nova Esperança	Rua Cinco, 351 – Quarentenário
EMEF Prof Octávio de Césare	Rua Tenente Durval do Amaral, 183 – Catiapoã
Creche Municipal Olga Teixeira Tavares	Av. Celula Mater, 164 – Parque Continental
Creche Municipal Ondina Marques de Melo	Rua Padre André Soveral, S/N – Vila Ema
Creche Comunitário Paraíso Infantil	Rua Brasil, 1635 – Vila Margarida
Creche Municipal Pastoril	Rua São Miguel dos Campos, 173 – Jardim Nosso Lar
Creche Municipal Paula Lourenço de Oliveira	Rua Libania de Lima Croock, 844 – Vila Margarida
Creche Municipal Peniel	Rua Tenente Durval do Amaral, 725 - Catiapoã
EMEIEF Provincia de Okinawa	Rua Cidade de Cubatao, S/N – Vila Margarida
EMEF Raul Rocha do Amaral	Rua Belo Horizonte, 273 – Jardim Irma Dolores
Creche Municipal Tia Regina Aparecida da Silva	Rua Rio Claro, 80 – Vila Ponte Nova
EMEI Prof Regina Célia dos Santos	Rua Capitão Antão de Moura, 429 – Parque Bitarú
EMEF Prof Renan Alves Leite	Av. Dr. Alcides de Araujo, 1030 – Jardim Paraíso
Creche Municipal Rosa de Sarom	Rua Oeiras, 196 – Samaritá



Creche Municipal Santa Terezinha	Rua Brasília, 30 – Jardim Irma Dolores
EMEIEF Saulo Tarso Marques	Rua Doze, 140 – Parque Continental
EMEIEF Pref. Sebastião Ribeiro da Silva	Rua Quirino Mario Biasoli, 90 – Cidade Nautica
Creche Municipal Seja Feliz	Rua Dorgival Felipe, 290 B – Jardim Rio Branco
Creche Municipal Sorriso da Criança	Rua Franklin Clasen de Moura, 156 – Jardim Pompeba
Creche Municipal Tércio Augusto Garcia	Rua Milton Pinto, 301 – Parque das Bandeiras
Creche Municipal Tia Carlota	Rua Panaro, 95 – Vila Margarida
Creche Municipal Tic Tac	Rua Alexandria, 5 – Vila Margarida
Creche Municipal Tio José	Rua Oito, 240 – Vila Margarida
EMEF União Cívica Feminina	Praça Rui Barbosa, S/N – Parque São Vicente
EMEF Prof Vera Lucia Machado Massis	Rua João Francisco Bendsorp, 1381 – Cidade Nautica
EMEIEF Vila Ema	Rua Dr. Marelo Ribeiro Nogueira, S/N – Vila Ema
EMEI Vila Jóquei	Rua Fernando Ferrari, S/N – Vila Jóquei Clube
Creche Municipal Vila Mariana	Rua Mansueto Pierothi, 130 – Parque Contiental
Creche Municipal Vovo Esperança	Rua Estevão de Almeida, 159 – Vila Cascatinha
Creche Municipal Vovo Lenice	Rua Padre Andre Soveraç, 281 – Vila Ema
Creche Municipal Vovo Pero	Praça Victoria, 119 – Vila Voturuá
Creche Municipal Vovo Raimundo	Rua Capitão Antão de Moura, 47 – Parque Bitarú
Creche Municipal Vovo Vitalino Soares	Rua Jequie, 1840 – Jardim Rio Negro
Creche Municipal Zeze Massuno	Rua Frei Gaspar, 4237 – Cidade Nautica

Fonte: Prefeitura Municipal de São Vicente, 2017.

**Tabela 19 - Listas de Escola Públicas Estaduais**

Instituição de Ensino	Endereço
E.E Pastor Alberto Augusto	Rua 17, S/N – Cidade NAutica
E.E Prof. Albino Luiz Caldas	Rua Irmã Dulce, S/N – Humaitá
E.E Antonio Luiz Barreiros	Rua Paulo Horcel, 404 – Japuí
E.E Deputado Antonio Moreira Coelho	Praça Nossa Sra. Aparecida, S/N – Vila Fátima
E.E Armando Victório Bei	Rua Carijós, 1020 – Jóquei Clube
CASA de São Vicente – Junto à E.E Mário Covas	Rod. Padre Manoel da Nóbrega, S/N – Samaritá
CEL – Junto à E.E Martim Afonso	Rua José Bonifácio, 102 – Centro
E.E Prof. Ênio Vilas Boas	Rua José de Azevedo, 1166 – Cidade Nautica
E.E Esmeraldo Soares Tarquinio de Campos Filho	Av. Dep. Ulisses Guimarães, 180 – Jardim Rio Branco
E.E Pastor Joaquim Lopes Leão	Rua Alexandre Sendim, 150 – Parque Bitarú
E.E Prof. José de Almeida Pinheiro Júnior	Rua José Benedito Ribeiro, S/N – Parque das Bandeiras
E.E Prof. José Nigro	Rua Travessa do Parque, S/N – Catiapoã
E.E Prof. Leopoldo José de Sant’Anna	Rua José Gonçalves Paim, 60 – Parque Bitarú
E.E Prof. Luiz D’ Aurea	Rua Oito, 119 – Vila Nova São Vicente
E.E Mrgarida Pinho Rodrigues	Rua Polydoro de O. Bittencourt, 300 – Vila Margarida
E.E Prof Maria Dulce Mendes	Rua Tupi, 500 – Parque São Vicente
E.E Prof Maria Thereza da Cunha Pedroso	Rua Vitória de Santo Antão, S/N – Catiapoã
E.E Mário Covas Júnior	Rua Archimedes Bava, S/N – Parque das Bandeiras
E.E Martim Afonso	Rua José Bonifácio, 102 – Centro



E.E Prof. Dr. Oswaldo Santos Soares	Av. Nove de Julho, 465 – Vila Melo
E.E Prof Paulo de Arruda Penteado	Rua Dr. José Singer, S/N – Humaitá
Penitenciária Dr. Geraldo de Andrade Vieira I, junto à E.E Paulo de Arruda	Rod. Padre Manoel da Nóbrega, S/N – km 66
Penitenciária II de São Vicente, junto à E.E Albino Luiz Caldas	Rod. Padre Manoel da Nóbrega, S/N – km 282
E.E Prof Yolanda Conte	Rua José A. Marrey Junior, 503 – Cidade Náutica
E.E Prof Zulmira de Almeida Lambert	Rua Campos, S/N – Jardim Independencia

Fonte: Prefeitura Municipal de São Vicente, 2017.

9.4.6. Saúde

A taxa de mortalidade infantil média na cidade, de acordo com IBGE (2014), é de 13.48 para 1.000 nascidos vivos. As internações devido a diarreias são de 0.2 para cada 1.000 habitantes. Comparado com todos os municípios do estado, fica nas posições 238 de 645, respectivamente. Quando comparado a cidades do Brasil todo, essas posições são de 2389 de 5570 e 4284 de 5570, respectivamente.

Em comparação com a Região Administrativa da qual faz parte e com o Estado, obtemos os seguintes dados relacionados a saúde do município expostos na tabela abaixo.

Tabela 20 - Estatística de Saúde Pública

Estatísticas Vitais e Saúde	Município	Região Administrativa	Estado
Taxa de Natalidade (Por mil habitantes)	13,67	13,51	13,84
Taxa de Fecundidade Geral (Por mil mulheres entre 15 e 49 anos)	49,31	49,67	49,73
Taxa de Mortalidade Infantil (Por mil nascidos vivos)	14,51	13,84	10,91
Taxa de Mortalidade na infância (Por mil nascidos vivos)	15,57	15,73	12,58



Taxa de Mortalidade da População de 15 a 34 anos (Por cem mil habitantes nessa faixa etária)	109,23	117,76	104,02
Taxa de Mortalidade da População de 60 anos e Mais (Por cem mil habitantes nessa faixa etária)	3.577,80	3.746,82	3.500,93
Nascidos Vivos de Mães com Menos de 18 anos (em %)	6,90	6,87	6,25
Mães que fizeram sete e mais consultas de pré-natal (em%)	73,80	77,54	77,77
Partos Cesáreos (em%)	57,08	55,29	59,40
Nascimento de baixo peso (menos de 2,5kg) (em %)	9,70	9,32	9,15
Gestações pré-termo (em%)	11,02	10,54	10,63
Leitos SUS (Coeficiente por mil habitantes)	0,48	0,96	1,28

Fonte: SEADE, 2015

De acordo com a Prefeitura Municipal de São Vicente, o município conta com 24 estabelecimentos de saúde, sendo:

Tabela 21 - Unidades Básicas de Saúde

Unidade Saúde	Endereço
CAPS III	Rua Visconde de Tamandaré, 410 - Centro
Ambulatório Irmã Dolores – Serviço de Atendimento Psicossocial	Av. Antonio Emmerich, 94 – Centro
CAPS – AD (dependência química)	Av. Antonio Emmerich, 94 – Centro
CAPS III MATER	Rua Padre Anchieta, 211 – Centro
CAPS II Jardim Rio Branco	Rua Donald Alexandre Kelman, s/n – Jardim Rio Branco
CAPS II Domingos Stamato	Av. Mar. Cândido Rondon, s/n – Esplanada dos Barreiros
Unidade de Pronto Atendimento Parque das Bandeiras	Praça Dario Aredes Lacerda, s/n – Parque das Bandeiras
Unidade de Pronto Atendimento Francisco Geraldo Sampaio Feitosa	Rua Dr. José Singer, s/n – Humaitá
Unidade de Pronto Atendimento da Náutica	Praça da Imigração Japonesa, s/n – Cidade Náutica
Maternidade Municipal	Rua Ipiranga, 370 – Centro



Hospital Municipal	Rua Ipiranga, 353 – Centro
UBS Parque São Vicente	Praça Dom Pedro I, s/n – Parque São Vicente
UBS Tancredo Neves	Rua Luís Meirelles de Araújo, 160 – Tancredo Neves
UBS Catiapoã	Av. Pérsio de Queirós Filho, 733
UBS Central	Av. Antonio Emmerich, 509 – Vila Cascatinha
UBS Jardim Guassu	Rua Lagarto, 101 – Jardim Guassu
UBS Parque Bitarú	Rua Agostinho Pereira Pinto Júnior, s/n – Parque Bitarú
UBS Parque das Bandeiras	Rua Luís Gonzaga Lopes, 57 – Parque das Bandeiras
UBS Pompeba	Rua Mateus Ferreira Amado, 24 – Cidade Náutica
Unidade de Saúde da Mulher Davi Capistrano	Rua Salvador, 60 – Vila Ponte Nova
UBS Praça Vitória	Praça Vitória s/n – Vila Voturuá
UBS Sambaiatuba	Rua Santos Dumont, 37-105 – Jóquei Clube

Fonte: Prefeitura Municipal de São Vicente, 2017.

9.5. Infraestrutura Urbana

Segundo a Lei 11.445/07, Lei de Saneamento Básico, todas as prefeituras têm obrigação de elaborar seu Plano Municipal de Saneamento Básico (PMSB).

9.5.1. Abastecimento de Água

O abastecimento de água potável é constituído pelas atividades, infraestruturas e instalações necessárias ao abastecimento de água potável, desde a captação até as ligações prediais e respectivos instrumentos de medição. Isso significa a captação em um copo hídrico superficial ou subterrâneo, o tratamento, a adução, o reservamento e a distribuição até os pontos de medição. Trata-se de um importante indicador do desenvolvimento de um país, principalmente pela sua estreita relação com a saúde pública e o meio ambiente. A prestação dos serviços de abastecimento de água no município de São Vicente é feita pela Sabesp (Companhia de Saneamento Básico do Estado de São Paulo).



Alguns dos sistemas de abastecimento de água da Baixada Santista são integrados e atendem a mais de um município.

O sistema de abastecimento de água da parte insular de São Vicente tem sua fonte e produção integrada com os municípios de Cubatão e Santos, sistema que ainda supre uma parte da vazão consumida em Praia Grande e Guarujá. Esta produção se dá pelo sistema do rio Pilões e do ribeirão Passareúva e da ETA 1 – Pilões, e pelo sistema do rio Cubatão e ETA3 – Cubatão.

Um conjunto de adutoras de água tratada leva água dos sistemas produtores até as três cidades. Estas adutoras, ao passarem por Cubatão, derivam vazões diretamente na rede distribuidora desta cidade, e daí continuam conduzindo a vazão de Santos e São Vicente para os Centros de Reservação do Túnel e do Saboó. Destes reservatórios principais é feito o abastecimento dessas duas cidades.

Quanto à parte continental de São Vicente, esta tem, ainda, uma fonte de produção própria, o sistema Itu, além de receber água exportada do sistema Melvi que é parte integrante do sistema produtor da Região Centro (Praia Grande, Mongaguá, Peruíbe e Itanhaém).

O sistema Itu é composto por três captações em mananciais de superfície, e suas águas após sofrerem simples desinfecção são aduzidas por gravidade ao reservatório Humaitá, que é específico para a parte continental de São Vicente. As captações são constituídas por barragens de nível, em concreto e as vazões máximas, atualmente captadas pelo sistema Itu, totalizam 200l/s. As adições das captações do sistema Itu são todas por gravidade e vão até a Estação de Tratamento de Água Itu (ETA-Itu).

9.5.2. Sistema de Esgoto

O esgotamento sanitário é constituído pelas atividades, infraestruturas operacionais de coleta, transporte, tratamento e disposição final adequada dos esgotos, desde as ligações prediais até o seu lançamento final no meio ambiente. A prestação de serviços de esgotamento sanitário no município de São Vicente é feita pela Sabesp.

O sistema de esgotamento de São Vicente insular tem integração com o sistema da vizinha Santos, cujos esgotos são conduzidos em comum à Estação



de Pré-Condicionamento (EPC) para posterior disposição oceânica via emissário submarino. Já a parte continental tem seus esgotos conduzidos para as duas unidades de tratamento. O sistema tem 289,0 km de rede coletora e 53.651 ligações totais. Dada a tipografia bastante plana em parte preponderante da cidade, o esgotamento se faz com 15 elevatórias.

O sistema de São Vicente insular, junto com o de Santos, tem como tratamento a Estação de Pré-Condicionamento (tratamento primário), situada na orla do bairro José Menino, em Santos. Sua capacidade atual é de 3,5 m³/s, compreendendo: caixas de areia com sistema air lift, dez peneiras rotativas, sistema de pré e pós-cloração para desinfecção.

Os esgotos sanitários, após a EPC, são lançados no oceano, através de emissário submarino. A capacidade projetada do emissário é de 7,0 m²/s. Os resíduos sólidos gerados na EPC são encaminhados para o aterro sanitário Sítio das Neves, no município de Santos.

9.5.3. Resíduos Sólidos

As secretarias municipais e empresas diretamente envolvidas com a questão dos Resíduos Sólidos Urbanos são a Secretaria de Meio Ambiente (SEMAM) que promove e executa a política municipal de Meio Ambiente, gerencia o setor de gestão ambiental, resíduos sólidos e autorizações nesse sentido e promove a educação ambiental; a Secretaria de Educação (SEDUC) que atua em parceria com a SEMAM a fim de promover a educação ambiental; a Secretaria de Saúde (SESAU) que é responsável pelo contrato de incineração de resíduos sólidos de serviços de saúde (RSSS), atualmente firmado com a Silcon; a Secretaria de Desenvolvimento Urbano e Manutenção Viária (SEDUR) que executa os serviços urbanos de drenagem, limpeza, conservação de vias públicas e próprios municipais, transporte de entulho, aterro e areia, roçagem mecânica, capinação, limpeza de canais, diques e valas.

Todo o trabalho de acompanhamento e gerenciamento é feito pela Companhia de Desenvolvimento de São Vicente – CODESAVI.

Destacam-se os principais itens que competem à CODESAVI gerenciar:

- Limpeza de logradouros e vias públicas;
- Roçagem e poda;



- Limpeza de bueiros e bocas de lobo;
- Limpeza de praias;
- Resíduos da coleta seletiva;
- Resíduos da limpeza pública e dos serviços complementares;
- Resíduos sólidos domiciliares;
- Resíduos sólidos dos serviços de saúde
- Resíduos sólidos da construção civil e demolição – RCSS;
- Operação de transbordo;
- Central de triagem e pré-beneficiamento de materiais recicláveis

Os demais serviços de limpeza pública são executados pela administração municipal, por meio de suas diversas secretarias e autarquias.

9.5.4. Energia Elétrica

Em São Vicente, a energia é fornecida pela CPFL Piratininga, concessionária de serviço público que atua na distribuição de energia elétrica.

9.5.5. Transporte

A cidade de São Vicente possui um terminal rodoviário de caráter provisório, localizada no mesmo espaço do Mercado Municipal. Diversas empresas mantêm linhas, dentre as de maior fluxo estão Viação Cometa e Expresso Brasileiro.

O transporte interno na cidade é realizado pelo Transporte Alternativo, popularmente conhecido como as lotações. Esse transporte faz a ligação dos bairros com o centro da cidade e às praias, tendo como limitação a circulação apenas dentro dos limites da cidade. Isso se explica devido a existência dos ônibus circulares da empresa Piracicabana, que fazem a ligação entre as cidades da Baixada Santista.

São Vicente conta também com transportadoras que realizam exclusivamente o serviço de ida e volta até o terminal do Jabaquara em São Paulo.

9.5.6. Segurança Pública

O município de São Vicente é conveniado com a Secretaria de Segurança Pública do Estado de São Paulo, objetivada pelo bom funcionamento das ações



previstas na prevenção da segurança pública municipal, combatendo com mais eficiência a violência e a criminalidade.

Órgãos de segurança no município:

- 1º Distrito Policial de São Vicente
Rua João Ramalho, 940, Centro
Telefone: 3467-6855
- 2º Distrito Policial de São Vicente
Rua José Adriano Marrey Jr, 408, Cidade Náutica
Telefone: 3464-1314
- 3º Distrito Policial de São Vicente
Av. Ulisses Guimarães, 367, Jd. Rio Branco
- DDM – Delegacia de Polícia de Defesa da Mulher de São Vicente
Rua Djalma Dutra, 25, Centro
- 1ª Companhia de Polícia Militar de São Vicente
Rua Santo Antônio, 313, Jardim Guassu
- 2ª Companhia de Polícia Militar de São Vicente
Av. Presidente Wilson, s/n, Centro
- 39º Batalhão de Polícia Militar de São Vicente
Rua Freitas Guimarães, 340
Telefone: 3467-7778
- Força Tática de Polícia Militar de São Vicente
Av. Newton Prado s/n, Japuí



10. INVENTÁRIO TURÍSTICO

10.1. Atrativos Turísticos

Segundo o Ministério do Turismo, os atrativos turísticos podem ser entendidos como locais, objetos, equipamentos, pessoas, fenômenos, eventos ou manifestações capazes de motivar o deslocamento de pessoas para conhecê-los. Os atrativos turísticos podem ser naturais; culturais; atividades econômicas; eventos programados e realizações técnicas, científicas e artísticas. (Segmentação do Turismo - MTUR, 2007).

10.1.1. Atrativos Naturais

A matéria-prima da oferta turística natural, segundo Andrade (1998) compõe-se de “recursos em cuja criação não houve interferência humana direta ou indireta, nem seu concurso para configuração e capacidade deles. ”

Para Castro (2010), o recurso/atrativo natural são fatores primordiais da natureza, assim como a fauna e a flora, em relação à característica física da paisagem de uma localidade devem ser levadas em consideração como: as planícies, montanhas, rochedos, grutas, nascentes de águas, riachos, cachoeiras, rios, lagos, praias e ilhas, entre outros.

A integração entre o turismo e meio ambiente deve ter um sentido profundamente ético e pedagógico: os recursos naturais estão disponíveis para o benefício também do homem, que ao fazer uso deles tem responsabilidade de conservá-los, não apenas porque outros desejarão fazer o mesmo, mas, e principalmente, porque os ecossistemas naturais são frágeis, e sua renovação em alguns casos se dá ao longo de milhares de anos, quando determinados fatores não se perdem definitivamente (CORIOLANO, 2006, p. 38).



Figura 5 - Praia do Gonzaguinha



Fonte: Urbatec, 2017.

**Item Inventariado 1 - Praia do Gonzaguinha**

Nome do Atrativo: Praia do Gonzaguinha		Endereço: Av. Embaixador Pedro de Toledo, s/n	
Tipo de Atrativo: Natural		Acesso: Asfaltado	
		Natureza: Pública	
Telefone/Ramal:		Site:	
		E-mail:	
Divulgação: () Rádio () Jornal () Flyers () Revistas () Internet () Outros:			
Cadastur: () Sim (x) Não		Horário de Funcionamento: 24 horas	
Taxa de Entrada: Gratuita		Sinalização: Sim	
Coordenação S: 23° 58' 150''		Transporte Público: Sim (próximo)	
Coordenação W: 46° 22' 818''		Entidade Mantenedora: Prefeitura Municipal de São Vicente	
Estrutura: Rampas de acesso; lixeiras; sinalização; alimentação; área de exposição não coberta; iluminação noturna, píer de observação.			
Capacidade:		Serviços Ofertados:	
Preço Médio: Gratuita		Importância para o Turismo: Muito Importante	
Descrição do Atrativo: A praia do Gonzaguinha está próxima ao Centro da cidade e de atrações históricas. É palco, todos os anos, da Encenação da Chegada de Martim Afonso de Sousa. Com 800 m de extensão, localiza-se em uma baía de águas calmas, ente o Marco Padrão e a Praia dos Milionários, muito utilizada para prática de esportes, oferece ainda estrutura com quiosques, praça de eventos e ciclovia.			

Figura 6 - Praia do Itararé



Fonte: Urbatec, 2017

**Item Inventariado 2 - Praia do Itararé**

Nome do Atrativo: Praia do Itararé		Endereço:
Tipo de Atrativo: Natural	Acesso: Asfaltado	Natureza: Pública
Telefone/Ramal:	Site:	E-mail:
Divulgação: () Rádio () Jornal () Flyers () Revistas () Internet () Outros:		
Cadastur: () Sim (x) Não	Horário de Funcionamento: 24 horas	
Taxa de Entrada: Gratuita	Sinalização: Sim	
Coordenação S: 23° 97' 0826"	Transporte Público: Sim	
Coordenação W: 46° 36' 5133"	Entidade Mantenedora: Prefeitura Municipal de São Vicente	
Estrutura: Possui lixeiras, iluminação noturna, bancos, sanitários, chuveiros, academia ao ar livre, quiosques, local para alimentação, área para eventos.		
Capacidade:	Serviços Ofertados:	
Preço Médio: Gratuita	Importância para o Turismo: Muito Importante	
Descrição do Atrativo: Praia com faixa de areia larga e com 2,5 km de extensão. Oferece por toda sua extensão a opção de quiosques, faixa de calçada, sanitários, praças de convivência e ciclovia. Na orla existem vários prédios e opções de hotéis.		



Figura 7 - Praia dos Milionários



Fonte: Urbatec, 2017.

**Item Inventariado 3 - Praia dos Milionários**

Nome do Atrativo: Praia dos Milionários		Endereço:	
Tipo de Atrativo: Natural	Acesso: Asfaltado	Natureza: Pública	
Telefone/Ramal:	Site:	E-mail:	
Divulgação: () Rádio () Jornal () Flyers () Revistas () Internet () Outros:			
Cadastur: () Sim (x) Não	Horário de Funcionamento: 24 horas		
Taxa de Entrada: Gratuita	Sinalização: Sim		
Coordenação S: 23° 97' 3882"	Transporte Público: Sim		
Coordenação W: 46° 37' 2451"	Entidade Mantenedora: Prefeitura Municipal de São Vicente		
Estrutura: Possui lixeiras, iluminação noturna, bancos.			
Capacidade:		Serviços Ofertados:	
Preço Médio: Gratuita		Importância para o Turismo: Muito Importante	
Descrição do Atrativo: Praia com faixa de areia curta e estreita, oferece vista privilegiada da Baía de São Vicente, muito utilizada para prática de esportes.			



Figura 8 - Praia de Itaquitanduva



Fonte: Urbatec, 2017.

**Item Inventariado 4 - Praia de Itaquitanduva**

Nome do Atrativo: Praia do Itaquitanduva		Endereço:
Tipo de Atrativo: Natural	Acesso: Trilha	Natureza: Pública
Telefone/Ramal:	Site:	E-mail:
Divulgação: () Rádio () Jornal () Flyers () Revistas () Internet () Outros:		
Cadastur: () Sim (x) Não	Horário de Funcionamento: 24 horas	
Taxa de Entrada: Gratuita	Sinalização: Não	
Coordenação S: 24° 00' 703"	Transporte Público: Não	
Coordenação W: 46° 39' 215"	Entidade Mantenedora: Parque Estadual Xixová - Japuí	
Estrutura: Nenhuma infraestrutura.		
Capacidade:	Serviços Ofertados:	
Preço Médio: Gratuita	Importância para o Turismo: Muito Importante	
Descrição do Atrativo: Praia deserta, localizada dentro do Parque Estadual Xixová-Japuí, com acesso exclusivo por trilha que passa por áreas de Mata Atlântica do Parque. Uma reserva natural pouco explorada, com 300 metros de extensão. Possui um ecossistema preservado e animais silvestres que se refugiam na mata, não possui bares e nem ambulantes, apenas uma bica natural de água potável que vem da nascente do morro. A trilha de acesso tem duração de aproximadamente 40 minutos.		



Figura 9 – Praia de Paranapuã



Fonte: Urbatec, 2017.

**Item Inventariado 5 – Praia de Paranapuã**

Nome do Atrativo: Prainha		Endereço: Av. Eng. Saturnino de Brito, s/n	
Tipo de Atrativo: Natural	Acesso: Trilha	Natureza: Pública	
Telefone/Ramal:	Site:	E-mail:	
Divulgação: () Rádio () Jornal () Flyers () Revistas () Internet () Outros:			
Cadastur: () Sim (x) Não	Horário de Funcionamento: 24 horas		
Taxa de Entrada: Gratuita	Sinalização: Não		
Coordenação S: 23° 97' 841"	Transporte Público: Sim		
Coordenação W: 46° 38' 480"	Entidade Mantenedora: Prefeitura Municipal de São Vicente		
Estrutura: Lixeiras, marina náutica, bar e lanchonete.			
Capacidade:		Serviços Ofertados:	
Preço Médio: Gratuita		Importância para o Turismo: Muito Importante	
Descrição do Atrativo: Praia com difícil acesso, cercada por residências. Possui uma marina náutica que oferece serviço de bar e lanchonete.			

Figura 10 - Parque Ecológico Voturuá



Fonte: Urbatec, 2017.

**Item Inventariado 6 - Parque Ecológico Voturuá**

Nome do Atrativo: Parque Ecológico Voturuá		Endereço: Av. Anita Costa, s/n	
Tipo de Atrativo: Natural	Acesso: Asfaltado	Natureza: Pública	
Telefone/Ramal:	Site:	E-mail:	
Divulgação: () Rádio (x) Jornal (x) Flyers () Revistas (x) Internet () Outros:			
Cadastur: () Sim (x) Não	Horário de Funcionamento: 24 horas		
Taxa de Entrada: R\$ 2,00 (crianças até 05 anos e maiores de 60 anos não pagam).	Sinalização: Sim		
Coordenação S: 23° 96' 019''	Transporte Público: Sim		
Coordenação W: 46° 36' 522''	Entidade Mantenedora: Prefeitura Municipal de São Vicente		
Estrutura: Bancos, lixeiras, rampas de acesso, restaurante, playground, área de exposição, estacionamento gratuito, sanitários			
Capacidade:	Serviços Ofertados: Visitação com a contemplação de animais, alimentação, pesque-pague, museu e realização de trilhas.		
Preço Médio:	Importância para o Turismo: Muito Importante		
Descrição do Atrativo: Local caracterizado pela riqueza natural, é um remanescente de Mata Atlântica, situado entre dois centros urbanos, os municípios de Santos e São Vicente. Possui 850 mil m ² de área, compreendendo ainda três trilhas: pedraira, pico do urubu e bicho preguiça, com cerca de 2730 metros no total. A Trilha da Pedreira tem 900 metros de extensão e capacidade de receber 30 pessoas por período. É considerada de nível médio de dificuldade. Leva ao alto da Pedreira, onde encontra a Trilha do Pico do Urubu, que possui cerca de 360 metros, comporta 30 pessoas por período e. A do Bicho Preguiça tem 1.200 metros, carga para 30 pessoas. O Parque conta ainda com várias espécies da fauna brasileira e mais de 150 animais, dentre aves, hipopótamo, leões, jabuti.			



Figura 11 - Morro dos Barbosa



Fonte: Urbatec, 2017

**Item Inventariado 7 - Morro dos Barbosa**

Nome do Atrativo: Morro dos Barbosa		Endereço:
Tipo de Atrativo: Natural	Acesso: Asfaltado	Natureza: Pública
Telefone/Ramal:	Site:	E-mail:
Divulgação: () Rádio () Jornal () Flyers () Revistas () Internet () Outros:		
Cadastur: () Sim (x) Não	Horário de Funcionamento: 24 horas	
Taxa de Entrada:	Sinalização: Sim	
Coordenação S: 23° 97' 220"	Transporte Público: Não	
Coordenação W: 46° 38' 693"	Entidade Mantenedora: Prefeitura Municipal de São Vicente	
Estrutura:		
Capacidade:	Serviços Ofertados: Hotel	
Preço Médio:	Importância para o Turismo: Importante	
Descrição do Atrativo: O Morro dos Barbosa abriga uma parte fundamental para a história de São Vicente. Ali estão a primeira fazenda e vinícola do País, implantadas no início da colonização portuguesa. O terreno correspondente a essas construções históricas, hoje abriga um dos maiores hotéis da cidade, que faz questão de preservar a história. Nas dependências do hotel está o Museu do Mosteiro, que atualmente passa por um período de expansão e reforma.		

Figura 12 - Morro do Voturuá



Fonte: Urbatec, 2017

**Item Inventariado 8 - Morro do Voturuá**

Nome do Atrativo: Morro do Voturuá		Endereço:
Tipo de Atrativo: Natural	Acesso: Asfaltado	Natureza: Pública
Telefone/Ramal:	Site:	E-mail:
Divulgação: () Rádio () Jornal () Flyers () Revistas () Internet () Outros:		
Cadastur: () Sim (x) Não	Horário de Funcionamento: 24 horas	
Taxa de Entrada:	Sinalização: Sim	
Coordenação S: 23° 96' 478"	Transporte Público: Não	
Coordenação W: 46° 36' 317"	Entidade Mantenedora: Prefeitura Municipal de São Vicente	
Estrutura:		
Capacidade:	Serviços Ofertados: Restaurantes, Equipamentos Turísticos, Hospedagem.	
Preço Médio:	Importância para o Turismo: Muito Importante	
Descrição do Atrativo: O Morro do Voturuá, também conhecido como Morro da Asa Delta ou Morro do Itararé, localizado em São Vicente, possui uma altitude de 180 metros, permitindo ampla visão dos municípios de Cubatão, Guarujá, Praia Grande, Santos e São Vicente. É conhecido como Morro da Asa Delta, pois é frequentado por adeptos de esportes radicais, especificamente pra voos de Asa-delta e de Parapente. Em 2002, o Teleférico começou a operar, fazendo a ligação da praia do Itararé ao alto do morro.		



Figura 13 - Ilha Porchat



Fonte: Urbatec, 2017.

**Item Inventariado 9 - Ilha Porchat**

Nome do Atrativo: Ilha Porchat		Endereço:	
Tipo de Atrativo: Natural	Acesso: Asfaltado	Natureza: Pública	
Telefone/Ramal:	Site:	E-mail:	
Divulgação: () Rádio () Jornal () Flyers () Revistas () Internet () Outros:			
Cadastur: () Sim (x) Não	Horário de Funcionamento: 24 horas		
Taxa de Entrada:	Sinalização: Sim		
Coordenação S: 23° 97' 910"	Transporte Público: Não		
Coordenação W: 46° 37' 030"	Entidade Mantenedora: Prefeitura Municipal de São Vicente		
Estrutura:			
Capacidade:		Serviços Ofertados: Restaurantes, Equipamentos Turísticos, Hospedagem.	
Preço Médio:		Importância para o Turismo: Muito Importante	
Descrição do Atrativo: A Ilha Porchat é interligada à Ilha de São Vicente por uma ponte, muito embora apesar do nome, a "Ilha Porchat" nunca tenha sido verdadeiramente uma ilha, pois só se separava da ilha principal quando a maré subia, daí a razão da construção de uma ponte. Hoje a "ilha" é interligada à cidade por meio de uma via comum de duas mãos, tendo duas pistas. A Ilha possui 2 restaurantes principais, hotéis, residências, clubes e como principal equipamento turístico o Monumento Niemeyer.			



Figura 14 - Parque Estadual Xixová-Japuí



Fonte: Urbatec, 2017

**Item Inventariado 10 - Parque Estadual Xixová-Japuí**

Nome do Atrativo: Parque Estadual Xixova - Japuí		Endereço: Av Tupiniquins, 1.900
Tipo de Atrativo: Natural	Acesso: Asfaltado	Natureza: Pública
Telefone/Ramal: 3567-1495	Site: http://www.ambiente.sp.gov.br/parque-xixova-japui	E-mail: pe.xixovajapui@fflorestal.sp.gov.br
Divulgação: () Rádio () Jornal (x) Flyers (x) Revistas (x) Internet (x) Outros:		
Cadastur: () Sim () Não	Horário de Funcionamento: Segunda a sexta-feira, de 08h30 as 17h00, com possibilidade de agendar para o fim de semana.	
Taxa de Entrada: Gratuita	Sinalização: Sim	
Coordenação S: 23° 97' 910"	Transporte Público: Não	
Coordenação W: 46° 37' 030"	Entidade Mantenedora: Secretaria Estadual do Meio Ambiente	
Estrutura: lixeiras, bebedouros, área de exposição coberta, sinalização interna, outros equipamentos.		
Capacidade:	Serviços Ofertados: Visitação do Parque com a realização de trilhas, sob agendamento.	
Preço Médio:	Importância para o Turismo: Muito Importante	
Descrição do Atrativo: Localizado entre os municípios de São Vicente e de Praia Grande, foi criado pelo decreto 37.356, de 27 de setembro de 1993. A área do parque de 901 hectares abriga fragmentos de Mata Atlântica do litoral paulista e engloba uma série de biomas: matas de encostas, restingas, costões rochosos e praias arenosas.		



10.1.2. Atrativos Culturais

Diante da abrangência dos termos turismo e cultura, das inúmeras possibilidades de interação entre as duas áreas em benefício do desenvolvimento de ambas, o Ministério do Turismo, em parceria com o Ministério da Cultura e o Instituto do Patrimônio Histórico e Artístico Nacional (IPHAN) e, com base na representatividade da Câmara Temática de Segmentação do Conselho Nacional do Turismo, realizou a releitura das atividades e suas características para, desta forma, definir e conceituar o Turismo Cultural, pressuposto para orientar a formulação de políticas públicas para o segmento.

O Ministério do Turismo (2008, p.15) conceitua turismo cultural como “a vivência do conjunto de elementos significativos do patrimônio histórico e cultural e dos eventos culturais, valorizando e promovendo os bens materiais e imateriais da cultura”. Nesta conceituação está clara a definição das atrações que são classificadas como culturais, correspondentes ao patrimônio cultural de uma localidade. É nesse aspecto que Carneiro (2010) mostra que a utilização de conceitos voltados para a oferta não devem inviabilizar as motivações da demanda, pois os turistas, tidos como culturais, possuem como principal motivação o desejo de entrar em contato com diferentes culturas, visitando os elementos representativos do patrimônio de uma determinada comunidade (conjuntos arquitetônicos, sítios arqueológicos, danças típicas, religiosidade, gastronomia, o artesanato, a musicalidade, performances artísticas). Neste sentido, deve-se levar em consideração de fato a motivação, pois determinados turistas podem visitar atrações culturais como atividades opcionais em roteiros cuja motivação principal seja outra (negócios, ecoturismo, sol e praia, entre outros).

Lucas (2000), ao citar os princípios do turismo cultural tomando por base o *National Trust for Historic Preservation*, estabelece algumas diretrizes necessárias para a formatação e gerenciamento da oferta turística baseada no legado cultural:

a) Autenticidade e qualidade: contar a verdadeira história do lugar; a história distingue um lugar do outro; agrega valor e qualidade ao produto cultural, tornando-o mais atraente ao turista cultural; os profissionais envolvidos devem



conhecer bem as características culturais e patrimoniais e as especificidades locais, para entender a demanda segmentada; os visitantes têm interesse de descobrir a trama humana e social que permeia a história local e não apenas nomes e datas; interpretações inteligentes e verdadeiras são fundamentais;

b) Encontrar o equilíbrio entre a comunidade e o turismo cultural: as circunstâncias locais determinam o que pode ser feito em turismo cultural; os programas elaborados devem considerar os recursos e características que os autóctones dispõem e desejam compartilhar. Existência de produtos formatados e temáticos;

c) Visão comunitária: definir a identidade da comunidade, “W jeito de ser” característico da localidade, como parte de seu patrimônio, bem como de seu estilo de vida; elaborar descrição da comunidade (a história das contribuições genuínas das gerações passadas e presentes desperta o interesse das pessoas).

A partir dessas assertivas, observa-se que o aproveitamento do patrimônio cultural pela atividade turística deve considerar os elementos definidores da cultura sob o olhar da comunidade, incrementando a oferta local com roteiros, serviços e produtos que enalteçam a vivência dos turistas no destino, além de enfatizar o protagonismo da comunidade em áreas de interesse turístico.

Figura 15 - Instituto Histórico Geográfico de São Vicente



Fonte: Urbatec, 2017

**Item Inventariado 11 - Instituto Histórico Geográfico de São Vicente**

Nome do Atrativo: Instituto Histórico e Geográfico de São Vicente		Endereço: Rua Frei Gaspar, 280 - Centro	
Tipo de Atrativo: Cultural	Acesso: Asfaltado	Natureza: Pública	
Telefone/Ramal: 3469 - 3520	Site:	E-mail:	
Divulgação: (x) Rádio (x) Jornal () Flyers () Revistas (x) Internet () Outros:			
Cadastur: () Sim (x) Não	Horário de Funcionamento: 24 horas		
Taxa de Entrada:	Sinalização: Sim		
Coordenação S: 23° 96' 719''	Transporte Público: Sim		
Coordenação W: 46° 38' 208''	Entidade Mantenedora: Prefeitura Municipal de São Vicente		
Estrutura: Rampas de acesso, lixeiras, bebedouros, bancos, área de exposição coberta e não coberta, iluminação, bancos, paisagismo, sanitários, sinalização interna, calçamento.			
Capacidade:	Serviços Ofertados: Cafeteria, Biblioteca, Museu		
Preço Médio:	Importância para o Turismo: Muito Importante		
Descrição do Atrativo: Chácara residencial tombada como patrimônio histórico pelo CONDEPHAAT (Conselho de Defesa do Patrimônio Histórico, Arqueológico, Artístico e Turístico), em 1988, possui reserva ecológica de 6.500m ² . O casarão, construído em 1925, é popularmente conhecido como casa do Barão, justamente por ter servido de residência ao Barão Kurt Von Pritzewitz, gerente da firma exportadora de café Theodor Wille. Em 1946, o imóvel passou a sediar o Instituto São Vicente e, em 1972, o Instituto Histórico e geográfico de São Vicente, que expõe seu acervo aos visitantes. No seu interior, abriga também a biblioteca municipal. A construção é de tijolos, com cobertura em telhas francesas, térrea, possui porão e uma grande varanda, apoiada em colunas duplas.			



Figura 16 - Biblioteca Municipal



Fonte: Urbatec, 2017.

**Item Inventariado 12 - Biblioteca Municipal**

Nome do Atrativo: Biblioteca Municipal		Endereço: Rua Frei Gaspar, 280 - Centro
Tipo de Atrativo: Cultural	Acesso: Asfaltado	Natureza: Pública
Telefone/Ramal: 3467 - 5999	Site:	E-mail:
Divulgação: (x) Rádio (x) Jornal () Flyers () Revistas (x) Internet () Outros:		
Cadastur: () Sim (x) Não	Horário de Funcionamento: 08h30 – 17h30 Segunda à sexta	
Taxa de Entrada: Gratuita	Sinalização: Sim	
Coordenação S: 23° 96' 719"	Transporte Público: Sim	
Coordenação W: 46° 38' 208"	Entidade Mantenedora: Prefeitura Municipal de São Vicente	
Estrutura: Rampas de acesso, lixeiras, bebedouros, bancos, iluminação, bancos, paisagismo, sanitários, sinalização interna, calçamento.		
Capacidade:	Serviços Ofertados: Biblioteca	
Preço Médio:	Importância para o Turismo: Importante	
Descrição do Atrativo: O local conta com um acervo de 16 mil livros, revistas, gibis, jornal, etc. Atualmente há 2.513 sócios cadastrados.		

Figura 17 - Casa Martim Afonso



Fonte: Urbatec, 2017.

**Item Inventariado 13 - Casa Martim Afonso**

Nome do Atrativo: Casa Martim Afonso		Endereço: Praça 22 de Janeiro
Tipo de Atrativo: Cultural	Acesso: Asfaltado	Natureza: Pública
Telefone/Ramal:	Site:	E-mail:
Divulgação: <input type="checkbox"/> Rádio <input type="checkbox"/> Jornal <input type="checkbox"/> Flyers <input type="checkbox"/> Revistas <input checked="" type="checkbox"/> Internet <input type="checkbox"/> Outros:		
Cadastur: <input type="checkbox"/> Sim <input checked="" type="checkbox"/> Não	Horário de Funcionamento: 09h30 – 17h30 Segunda à sexta	
Taxa de Entrada: Gratuita	Sinalização: Sim	
Coordenação S: 23° 96' 916''	Transporte Público: Sim	
Coordenação W: 46° 38' 700''	Entidade Mantenedora: Prefeitura Municipal de São Vicente/ Secretaria de Cultura	
Estrutura: Rampas de acesso, lixeiras, bebedouros, bancos, iluminação, bancos, paisagismo, sanitários, sinalização interna, calçamento, área de exposição coberta.		
Capacidade: 40 pessoas por visitação		Serviços Ofertados: Museu
Preço Médio: Gratuito		Importância para o Turismo: Muito Importante
Descrição do Atrativo: Instalada numa edificação do final do século XIX e que foi parcialmente demolida em 1997, é uma homenagem a Martim Afonso de Souza. Fundador da cidade de São Vicente residiu por um ano (1532/1533) deixando-a para os capitães-mores que o sucederam. Atualmente, há uma segunda construção no local, que preserva parte da original. Uma das atrações do lugar é a primeira parede em alvenaria do Brasil. A Casa abriga dois espaços de exposições: A Casa de Madeira e a Casa do Barão de Piracicaba. Além das exposições, na Casa Martim Afonso encontra-se o Centro de Documentação e Memória de São Vicente (CEDOM).		

Figura 18 - Biquinha de Anchieta



Fonte: Urbatec, 2017.

**Item Inventariado 14 - Biquinha de Anchieta**

Nome do Atrativo: Biquinha de Anchieta		Endereço: Praça da Biquinha
Tipo de Atrativo: Cultural	Acesso: Asfaltado	Natureza: Pública
Telefone/Ramal:	Site:	E-mail:
Divulgação: <input type="checkbox"/> Rádio <input type="checkbox"/> Jornal <input type="checkbox"/> Flyers <input type="checkbox"/> Revistas <input type="checkbox"/> Internet <input type="checkbox"/> Outros:		
Cadastur: <input type="checkbox"/> Sim <input checked="" type="checkbox"/> Não	Horário de Funcionamento: 24 horas	
Taxa de Entrada: Gratuita	Sinalização: Sim	
Coordenação S: 23° 96' 916"	Transporte Público: Sim	
Coordenação W: 46° 38' 700"	Entidade Mantenedora: Prefeitura Municipal de São Vicente/ Secretaria de Cultura	
Estrutura: Lixeiras, bebedouros, iluminação, bancos, paisagismo, sanitários, área de exposição não coberta, loja de souvenirs, alimentação, estacionamento.		
Capacidade:	Serviços Ofertados:	
Preço Médio: Gratuito	Importância para o Turismo: Muito Importante	
Descrição do Atrativo: Os primeiros registros de sua existência dentro da história de São Vicente datam de 1553. Naquele tempo, o Morro dos Barbosa possuía 3 nascentes. Uma delas, a Fonte do Povoador, era a bica d'água mais buscada pelos moradores, o qual é conservado até hoje. Seus formosos azulejos azuis feitos à mão são relíquias históricas que se converteu na marca registrada do local. A praça é muito conhecida pela diversidade e farta feira dos doces.		

Figura 19 - Parque Cultural Vila de São Vicente



Fonte: Urbatec, 2017.

**Item Inventariado 15 - Parque Cultural Vila de São Vicente**

Nome do Atrativo: Vila de São Vicente		Endereço: Praça João Pessoa
Tipo de Atrativo: Cultural	Acesso: Asfaltado	Natureza: Pública
Telefone/Ramal:	Site:	E-mail:
Divulgação: () Rádio () Jornal () Flyers () Revistas (x) Internet (x) Outros:		
Cadastur: () Sim (x) Não	Horário de Funcionamento: Programação	
Taxa de Entrada: Gratuita	Sinalização: Sim	
Coordenação S: 23° 96' 819"	Transporte Público: Sim	
Coordenação W: 46° 38' 823"	Entidade Mantenedora: Prefeitura Municipal de São Vicente/ Secretaria de Cultura	
Estrutura: Rampas de acesso, lixeiras, bebedouros, bancos, iluminação, paisagismo, sanitários, calçamento, área de exposição coberta, alimentação.		
Capacidade:	Serviços Ofertados: exposições, alimentação, programação cultural.	
Preço Médio: Gratuito	Importância para o Turismo: Muito Importante	
Descrição do Atrativo: A Vila de São Vicente foi instalada em frente à Igreja Matriz de São Vicente e ao Mercado Municipal em comemoração aos 500 anos do Descobrimento do Brasil. A construção foi inspirada na primeira Vila das Américas, fundada por Martim Afonso de Sousa, em 1532. Hoje, o local reproduz imagens históricas, usos e costumes da Primeira Vila do País, por meio de instrumentos como, museu da encenação de São Vicente e Pelourinho.		

Figura 20 - Ponte Pênsil



Fonte: Urbatec, 2017.

**Item Inventariado 16 - Ponte Pênsil**

Nome do Atrativo: Ponte Pênsil		Endereço: Av. Newton Prado, s/n
Tipo de Atrativo: Cultural	Acesso: Asfaltado	Natureza: Pública
Telefone/Ramal:	Site:	E-mail:
Divulgação: () Rádio () Jornal () Flyers () Revistas () Internet () Outros:		
Cadastur: () Sim (x) Não	Horário de Funcionamento: 24 horas	
Taxa de Entrada: Gratuita	Sinalização: Sim	
Coordenação S: 23° 97' 464''	Transporte Público: Sim	
Coordenação W: 46° 38' 868''	Entidade Mantenedora: Prefeitura Municipal de São Vicente	
Estrutura: Rampas de acesso, iluminação, paisagismo.		
Capacidade:	Serviços Ofertados:	
Preço Médio: Gratuito	Importância para o Turismo: Muito Importante	
Descrição do Atrativo: A Ponte Pênsil começou a ser construída em 1912, sendo finalizada em 1914, tendo como finalidade principal conduzir o esgoto coletado nas cidades de Santos e São Vicente para seu lançamento no oceano Atlântico, no Forte de Itaipu, área que hoje se situa o município de Praia Grande. Faz parte, do conjunto de obras de saneamento da Ilha, conduzido pelo engenheiro Saturnino de Brito no início do século XX. Embora o objetivo principal tenha sido a condução do esgoto, a Ponte Pênsil desde a sua construção sempre foi utilizada para a travessia de veículos e pedestres.		



Figura 21 - Câmara Municipal



Fonte: Urbatec, 2017.

**Item Inventariado 17 - Câmara Municipal de São Vicente**

Nome do Atrativo: Câmara Municipal de São Vicente		Endereço: Rua Jacob Emmerich, 1195 - Centro	
Tipo de Atrativo: Cultural	Acesso: Asfaltado	Natureza: Pública	
Telefone/Ramal: 3569-1500	Site: camarasaovicente.sp.gov.br	E-mail:	
Divulgação: () Rádio () Jornal () Flyers () Revistas () Internet () Outros:			
Cadastur: () Sim (x) Não	Horário de Funcionamento: 09h00 – 18h00 Segunda à sexta		
Taxa de Entrada: Gratuita	Sinalização: Sim		
Coordenação S: 23° 96' 519''	Transporte Público: Sim		
Coordenação W: 46° 39' 251''	Entidade Mantenedora: Prefeitura Municipal de São Vicente		
Estrutura: Rampas de acesso, lixeiras, bebedouros, bancos, iluminação, sanitários, sinalização interna, calçamento, outros equipamentos.			
Capacidade:		Serviços Ofertados:	
Preço Médio: Gratuito		Importância para o Turismo: Muito Importante	
Descrição do Atrativo: A Câmara Municipal de São Vicente é a mais antiga casa legislativa de todo continente americano, tendo sido fundada em 22 de janeiro de 1532. De fato, a cidade de São Vicente foi também o primeiro núcleo de povoamento dotado de administração civil do Brasil, sendo a primeira localidade a ter o status de vila no país. Foi durante 177 anos a capital da Capitania de São Vicente.			

Figura 22 - Relógio de Sol



Fonte: Urbatec, 2017.

**Item Inventariado 18 - Relógio de Sol**

Nome do Atrativo: Relógio do Sol		Endereço: Praça 22 de Janeiro
Tipo de Atrativo: Cultural	Acesso: Asfaltado	Natureza: Pública
Telefone/Ramal:	Site:	E-mail:
Divulgação: () Rádio () Jornal () Flyers () Revistas () Internet () Outros:		
Cadastur: () Sim (x) Não	Horário de Funcionamento: 24 horas	
Taxa de Entrada: Gratuita	Sinalização: Sim	
Coordenação S: 23° 97' 067"	Transporte Público: Sim	
Coordenação W: 46° 38' 593"	Entidade Mantenedora: Prefeitura Municipal de São Vicente/ Secretaria de Cultura	
Estrutura: Rampas de acesso, lixeiras, bebedouros, bancos, iluminação, paisagismo, sanitários, sinalização interna, calçamento, outros equipamentos.		
Capacidade:	Serviços Ofertados:	
Preço Médio: Gratuito	Importância para o Turismo: Muito Importante	
Descrição do Atrativo: É o primeiro Marco de Cadastro de São Vicente. Inaugurado em 22 de janeiro de 1943, por ele temos referências do nivelamento da cidade através da marcação de latitudes e longitudes. É o marco zero da cidade.		



Figura 23 - Monumento de Comemoração do IV Centenário de Descobrimento do Brasil



Fonte: Urbatec, 2017.

**Item Inventariado 19 - Monumento de Comemoração do IV Centenário de Descobrimento do Brasil**

Nome do Atrativo: Monumento Comemorativo do IV Centenário do Descobrimento do Brasil		Endereço: Praça 22 de Janeiro
Tipo de Atrativo: Cultural	Acesso: Asfaltado	Natureza: Pública
Telefone/Ramal:	Site:	E-mail:
Divulgação: () Rádio () Jornal () Flyers () Revistas () Internet () Outros:		
Cadastur: () Sim (x) Não	Horário de Funcionamento: 24 horas	
Taxa de Entrada: Gratuita	Sinalização: Sim	
Coordenação S: 23° 97' 125"	Transporte Público: Sim	
Coordenação W: 46° 38' 608"	Entidade Mantenedora: Prefeitura Municipal de São Vicente/ Secretaria de Cultura	
Estrutura: Rampas de acesso, lixeiras, bebedouros, bancos, iluminação, paisagismo, sanitários, sinalização interna, calçamento, área de exposição coberta outros equipamentos.		
Capacidade:	Serviços Ofertados:	
Preço Médio: Gratuito	Importância para o Turismo: Muito Importante	
Descrição do Atrativo: Projetado e desenhado por Benedito Calixto foi inaugurado em 1900 em homenagem ao IV Centenário de Descobrimento do Brasil está localizado à Praça 22 de Janeiro. É a única obra escultural do autor, que morava em Itanhaém e presenteou São Vicente com sua arte.		

Figura 24 - Monumento 500 Anos do Descobrimento do Brasil



Fonte: Urbatec, 2017.

**Item Inventariado 20 - Monumento 500 Anos de Descobrimto do Brasil**

Nome do Atrativo: Monumento 500 Anos		Endereço: Ilha Porchat
Tipo de Atrativo: Cultural	Acesso: Asfaltado	Natureza: Pública
Telefone/Ramal:	Site:	E-mail:
Divulgação: () Rádio () Jornal () Flyers () Revistas () Internet () Outros:		
Cadastur: () Sim (x) Não	Horário de Funcionamento: 24 horas	
Taxa de Entrada: Gratuita	Sinalização: Sim	
Coordenação S: 23° 97' 901"	Transporte Público: Sim	
Coordenação W: 46° 36' 891"	Entidade Mantenedora: Prefeitura Municipal de São Vicente	
Estrutura: Rampas de acesso, lixeiras, iluminação, paisagismo, , calçamento, outros equipamentos.		
Capacidade:	Serviços Ofertados: Restaurante, casa noturna	
Preço Médio: Gratuito	Importância para o Turismo: Muito Importante	
Descrição do Atrativo: Projetado pelo arquiteto Oscar Niemeyer, o Monumento 500 Anos é um mirante de onde se tem uma visão panorâmica das praias de São Vicente e Santos. Localizado na Ilha Porchat, esta arrojada edificação aponta uma linha imaginária direto para uma das principais obras de Niemeyer, o Congresso Nacional em Brasília.		

Figura 25 - Monumento Constitucionalista



Fonte1: Urbatec, 2017.

**Item Inventariado 21 - Monumento Constitucionalista**

Nome do Atrativo: Monumento Constitucionalista		Endereço: Praça Heróis de 32
Tipo de Atrativo: Cultural	Acesso: Asfaltado	Natureza: Pública
Telefone/Ramal:	Site:	E-mail:
Divulgação: () Rádio () Jornal () Flyers () Revistas () Internet () Outros:		
Cadastur: () Sim (x) Não	Horário de Funcionamento: 24 horas	
Taxa de Entrada: Gratuita	Sinalização: Sim	
Coordenação S: 23° 96' 881"	Transporte Público: Sim	
Coordenação W: 46° 37' 842"	Entidade Mantenedora: Prefeitura Municipal de São Vicente	
Estrutura: Rampas de acesso, lixeiras, iluminação, paisagismo, calçamento, outros equipamentos.		
Capacidade:	Serviços Ofertados:	
Preço Médio: Gratuito	Importância para o Turismo: Muito Importante	
Descrição do Atrativo: Foi inaugurada em 1957, em homenagem a Revolução Constitucionalista ocorrida no dia 09 de julho de 1932. Palco de Solenidades do município como eventos do dia da Independência, dia da Bandeira, entre outros.		

Figura 26 - Marco Padrão



Fonte: Urbatec, 2017.

**Item Inventariado 22 - Marco Padrão**

Nome do Atrativo: Marco Padrão		Endereço: Praia do Gonzaguinha	
Tipo de Atrativo: Cultural	Acesso: Marítimo		Natureza: Pública
Telefone/Ramal:	Site:		E-mail:
Divulgação: () Rádio () Jornal () Flyers () Revistas () Internet () Outros:			
Cadastur: () Sim (x) Não		Horário de Funcionamento: 24 horas	
Taxa de Entrada: Gratuita		Sinalização: Sim	
Coordenação S: 23° 96' 881''		Transporte Público: Sim	
Coordenação W: 46° 37' 842''		Entidade Mantenedora: Prefeitura Municipal de São Vicente	
Estrutura: lixeiras, iluminação, paisagismo.			
Capacidade:		Serviços Ofertados:	
Preço Médio: Gratuito		Importância para o Turismo: Muito Importante	
Descrição do Atrativo: Inaugurado em 1933, é o Marco de comemoração dos 400 anos da Fundação de São Vicente. Encontra-se dentro de uma ilhota no mar conhecida como Pedra do Mato. Foi oferecida pela colônia portuguesa de Santos e São Vicente.			

Figura 27 - Museu da Cultura Afro-Brasileira




Fonte: Urbatec, 2017.

**Item Inventariado 23 - Museu da Cultura Afro-Brasileira**

Nome do Atrativo: Museu da Cultura Afro-Brasileira		Endereço: Av Anita Costa, s/n
Tipo de Atrativo: Cultural	Acesso: Asfaltado	Natureza: Pública
Telefone/Ramal:	Site:	E-mail:
Divulgação: () Rádio () Jornal () Flyers () Revistas (x) Internet (x) Outros:		
Cadastur: () Sim (x) Não	Horário de Funcionamento: Terça à Domingo – 09h00 às 17h30	
Taxa de Entrada: R\$ 2,00 (crianças até 05 anos e adultos maiores de 60 não pagam).	Sinalização: Sim	
Coordenação S: 23° 95' 986''	Transporte Público: Sim	
Coordenação W: 46° 36' 516''	Entidade Mantenedora: Prefeitura Municipal de São Vicente/Secretaria de Turismo	
Estrutura: Rampas de acesso, lixeiras, iluminação, paisagismo, calçamento, sanitários, bebedouros, alimentação, área de exposição coberta, itens de segurança, outros equipamentos.		
Capacidade:	Serviços Ofertados:	
Preço Médio: --	Importância para o Turismo: Muito Importante	
Descrição do Atrativo: Polo de difusão da cultura afro-brasileira abriga 143 peças em argila e madeira do escultor Geraldo Albertini, organizadas em uma exposição permanente.		

Figura 28 - Porto das Naus



Fonte: Urbatec, 2017.

**Item Inventariado 24 - Ruínas Porto das Naus**

Nome do Atrativo: Porto das Naus		Endereço: Av Tupiniquins, s/n	
Tipo de Atrativo: Cultural	Acesso: Asfaltado		Natureza: Pública
Telefone/Ramal:	Site:	E-mail:	
Divulgação: () Rádio () Jornal () Flyers () Revistas () Internet () Outros:			
Cadastur: () Sim (x) Não	Horário de Funcionamento: 24 horas		
Taxa de Entrada: Gratuito	Sinalização: Deteriorada		
Coordenação S: 23° 95' 986''	Transporte Público: Sim		
Coordenação W: 46° 36' 516''	Entidade Mantenedora: Prefeitura Municipal de São Vicente		
Estrutura: Paisagismo			
Capacidade:		Serviços Ofertados:	
Preço Médio: Gratuito		Importância para o Turismo: Muito Importante	
Descrição do Atrativo: Primeiro trapiche alfandegário do Brasil. Funcionou como posto de trocas e foi instalado oficialmente por Martim Afonso de Sousa, em 1532. Hoje restam apenas algumas ruínas e uma bela vista do Mar Pequeno. Abrigou também o Engenho Jerônimo Leitão. O Engenho foi construído em 1580, sobre as ruínas do primeiro trapiche alfandegado do Brasil (mais conhecido como Porto das Naus), construído em 1532. (Defronte a estas ruínas existia uma antiga Igreja Nossa Senhora ou Santa Maria das Naus), construída em 1552. Juntamente com o Engenho foi destruída pelos corsários holandeses comandados pelo famoso pirata Joris Van Spielbergen. Essas terras pertenceram primeiro ao Bacharel Cosme Fernandes; depois de 1532 a Pero Correa e mais tarde ao governador ou capitão mor, Jerônimo Leitão. Foi ele, por duas vezes consecutivas, capitão-mor de São Vicente, de 1573 a 1580 e de 1583 a 1592.			

Figura 29 - Praça Kotoku Iha



Fonte: Urbatec, 2017.

**Item Inventariado 25 - Praça Kotoku Iha**

Nome do Atrativo: Praça Kotoku Iha		Endereço: Rua Japão, s/n	
Tipo de Atrativo: Cultural		Acesso: Asfaltado	
		Natureza: Pública	
Telefone/Ramal:		Site:	
		E-mail:	
Divulgação: () Rádio () Jornal () Flyers () Revistas () Internet () Outros:			
Cadastur: () Sim (x) Não		Horário de Funcionamento: 24 horas	
Taxa de Entrada: Gratuito		Sinalização: Sim	
Coordenação S: 23° 97' 299"		Transporte Público: Sim	
Coordenação W: 46° 39' 383"		Entidade Mantenedora: Prefeitura Municipal de São Vicente	
Estrutura: Paisagismo, bancos, rampas de acesso, lixeiras,			
Capacidade:		Serviços Ofertados:	
Preço Médio: Gratuito		Importância para o Turismo: Muito Importante	
Descrição do Atrativo: Inaugurada em agosto de 1998, a Praça Kotoku Iha se caracteriza como marco da Rua Japão, que ficou conhecida como um núcleo de pescadores. A ideia de transformar o local em um recanto japonês partiu da união de São Vicente com a cidade de Naha, na Província de Okinawa, no Japão, que é cidade-irmã. A área é famosa por seu portal e pedra da sorte.			



10.1.3 Atrativos Religiosos

O conceito de "turismo religioso", segundo Serrallonga e Hakobyam (2011, apud FARIAS, 2013) têm sido objeto de discussão entre os cientistas e estudos não só o mundo do turismo e as instituições sociais, mas também por etnógrafos, antropólogos, sociólogos, geógrafos, economistas.

A denominação do turismo como religioso encerra várias discussões, que surgem na tentativa de compreender sua identidade, suas motivações, entre outros aspectos que o envolvem. Sob esse enfoque, o turismo religioso, assim como o próprio turismo, apresenta-se como um fenômeno múltiplo, de caráter complexo, abrangendo diferentes significados e motivações e podendo ser analisado e compreendido por meio de abordagens diversas (SCHNEIDER e SANTOS, 2012; CHRISTOFFOLI, 2007; DIAS, 2010, apud FARIAS, 2013).

Caballero e Ruiz (2011, apud FARIAS 2013) nos traz que, "nos últimos anos vivencia-se uma redescoberta de lugares turísticos e eventos da religiosa e espiritual, gerando uma nova forma de turismo, religiosos, sendo esta uma escolha estratégica para o desenvolvimento econômico sustentável das áreas onde estão localizados os centros de peregrinação.

Nesse sentido, recorrendo a Ribeiro (2003, pp. 2-3, apud FARIAS, 2013), tem-se que a “[...] institucionalização do turismo está intimamente ligada às peregrinações [...]”, as quais, no decurso do tempo, foram acompanhadas pelo surgimento de pousadas, hospedarias na beira de caminhos, povoados, portos e cidades. Nesses locais os peregrinos pernoitavam, descansavam, alimentavam-se e, até mesmo, encontravam mantimentos para prosseguir viagem.



Figura 30 - Igreja Matriz São Vicente Mártir



Fonte: Urbatec, 2017.

**Item Inventariado 26 - Igreja Matriz São Vicente Mártir**

Nome do Atrativo: Igreja Matriz São Vicente Mártir		Endereço: Praça João Pessoa, s/n
Tipo de Atrativo: Religioso	Acesso: Asfaltado	Natureza: Pública
Telefone/Ramal:	Site:	E-mail:
Divulgação: () Rádio () Jornal () Flyers () Revistas () Internet () Outros:		
Cadastur: () Sim (x) Não	Horário de Funcionamento: 07h00 às 21h00	
Taxa de Entrada: Gratuito	Sinalização: Sim	
Coordenação S: 23° 96' 875''	Transporte Público: Sim	
Coordenação W: 46° 38' 771''	Entidade Mantenedora: Recursos Próprios.	
Estrutura: Paisagismo, bancos, rampas de acesso, lixeiras, bebedouros, calçamento, sanitários, loja de souvenirs.		
Capacidade: 300 pessoas	Serviços Ofertados:	
Preço Médio: Gratuito	Importância para o Turismo: Muito Importante	
Descrição do Atrativo: O primeiro prédio a abrigar a Igreja Matriz foi construído por Martim Afonso de Sousa, em 1532, próximo à praia onde aconteceu a fundação oficial da Vila de São Vicente. A construção foi destruída por um maremoto, que varreu a cidade em 1542. A segunda sede foi erguida pelo povo em local mais distante do mar, mas foi destruída por piratas que atacaram São Vicente para saquear o comércio e as casas. Em 1757, a atual igreja foi construída sobre as ruínas da anterior, onde permanece até hoje. Seu nome é uma homenagem a São Vicente Mártir, santo espanhol que deu nome à cidade e hoje é seu padroeiro. Em 2006, durante a última restauração, foram descobertas lápides próximas ao altar e reconstituída a escadaria original da entrada.		



10.1.4. Turismo de Pesca

De acordo com o Ministério do Turismo, Turismo de Pesca compreende as atividades turísticas decorrentes da prática da pesca amadora. Atividade de pesca praticada por brasileiros ou estrangeiros, com a finalidade de lazer, turismo ou desporto, sem finalidade comercial.

Figura 31 - Plataforma de Pesca



Fonte: Urbatec, 2017.

**Item Inventariado 27 - Plataforma de Pesca**

Nome do Atrativo: Plataforma de Pesca		Endereço: Av. Getúlio Vargas, s/n	
Tipo de Atrativo: Pesca	Acesso: Asfaltado	Natureza: Pública	
Telefone/Ramal:	Site:	E-mail:	
Divulgação: () Rádio () Jornal () Flyers () Revistas () Internet () Outros:			
Cadastur: () Sim (x) Não	Horário de Funcionamento: 07h00 às 21h00		
Taxa de Entrada: Gratuito	Sinalização: Sim		
Coordenação S: 23° 97' 441"	Transporte Público: Sim		
Coordenação W: 46° 38' 639"	Entidade Mantenedora: Prefeitura Municipal de São Vicente.		
Estrutura: Paisagismo, bancos, rampas de acesso, lixeiras, calçamento, sanitários, alimentação.			
Capacidade:		Serviços Ofertados:	
Preço Médio: Gratuito		Importância para o Turismo: Muito Importante	
Descrição do Atrativo: Localizada ao lado da Ponte Pênsil, um deck onde moradores e pescadores podem apreciar a vista da Baía de São Vicente, observada pelo lado da Biquinha, a plataforma tem 700 metros de extensão.			



Figura 32 - Clube da Pesca de São Vicente



Fonte: Urbatec, 2017

**Item Inventariado 28 - Clube da Pesca de São Vicente**

Nome do Atrativo: Clube da Pesca		Endereço: Av. Tupiniquins, 1112	
Tipo de Atrativo: Pesca	Acesso: Asfaltado	Natureza: Privada	
Telefone/Ramal: 3326-8673	Site:	E-mail:	
Divulgação: () Rádio () Jornal () Flyers () Revistas () Internet () Outros:			
Cadastur: () Sim (x) Não	Horário de Funcionamento: 08h00 às 17h00		
Taxa de Entrada: Gratuito	Sinalização: Sim		
Coordenação S: 23° 59' 031"	Transporte Público: Sim		
Coordenação W: 46° 23' 724"	Entidade Mantenedora:		
Estrutura: Paisagismo, bancos, rampas de acesso, lixeiras, calçamento, sanitários, alimentação.			
Capacidade:		Serviços Ofertados: Recreação esportiva, serviços náuticos.	
Preço Médio:		Importância para o Turismo: Muito Importante	
Descrição do Atrativo:			



10.1.5 Manifestações Culturais

ENCENAÇÃO DA VILA DE SÃO VICENTE

Realizada há 36 anos, a **Encenação da Fundação da Vila de São Vicente** conta a história da criação da Primeira Cidade do Brasil, datada de 22 de janeiro de 1532.

O espetáculo se transformou num patrimônio cultural e de referência nacional no que se refere ao resgate da memória histórica e ao exercício da cidadania. É realizado na Praia do Gonzaguinha, no exato local do desembarque do navegador e fundador Martim Afonso de Souza, em 1532.

Desde 1998 o espetáculo ganhou repercussão nacional devido à participação de atores consagrados pela televisão, teatro e cinema.

FESTA DO MORANGO

A Festa do Morango faz parte do calendário oficial de eventos da cidade, organizada pela APAE, o evento ocorre sempre no mês de Julho, em arena montada na praia do Itararé. Além da enorme variedade de produtos com morango, o evento conta com ampla praça de alimentação e parque de diversões.

CARNAVAL

O carnaval vicentino tem enorme tradição, sempre atraindo grande público, conta com o desfile de inúmeras bandas e blocos por todos os bairros da cidade.

PARADA GLBTTI

A parada do orgulho GLBTTI também está no calendário de eventos oficial da cidade, o município virou destino referência neste segmento por conta de opções de lazer voltado a atender especificamente este público, a inclusão da Parada reforçou ainda mais o caráter do município no sentido de promotor de eventos da diversidade cultural, desse segmento.



FESTIVAL GASTRONÔMICO DE SÃO VICENTE

Com o objetivo de promover a qualidade e a diversidade da gastronomia vicentina, a Secretaria de Turismo de São Vicente, em parceria com o Conselho Municipal de São Vicente (Comtur-SV), realiza anualmente, geralmente no mês de maio o Festival Gastronômico.

FESTIVA DE QUADRILHAS JUNINAS DE SÃO VICENTE

Com o objetivo de valorizar a dança dentro da cultura brasileira, o evento conta com apresentações de grupos do Estado inteiro. As três melhores colocadas levam premiação e o melhor grupo federado garante vaga para o Festival Nacional de Quadrilhas.

SEMANA DA DANÇA DE SÃO VICENTE

O evento celebra o Dia Mundial da Dança, conta com uma série de workshops e uma programação que inclui dança de rua para a terceira idade, jazz, dança de salão e ritmos urbanos.

SEMANA DA CULTURA CAIÇARA

O evento aborda as origens e tradições da cultura caiçara, às experimentações da arte contemporânea. Artistas e pesquisadoras da Baixada Santista expõem seus trabalhos através da música, literatura, cinema, dança, contação de histórias, teatros e oficinas.



10.2 Equipamentos de Lazer

Considerando a dificuldade em conceituar lazer, já que o significado da palavra é muito amplo, o lazer envolve diversos pensamentos de vários autores. Segundo Dumazedier (1979) formulou proposições teóricas sobre o tema, determinando no caráter pessoal as funções do lazer (descanso, divertimento e desenvolvimento da personalidade) respondem às necessidades do indivíduo, em face das obrigações primárias impostas pela sociedade.

Em suas análises conceituais do lazer, Dumazedier (1973, p. 34) o compreende como, [...] um conjunto de ocupações às quais o indivíduo pode entregar-se de livre vontade, seja para repousar, seja para divertir-se, recrear-se e entreter-se ou ainda para desenvolver sua formação desinteressada, sua participação social voluntária, ou sua livre capacidade criadora, após livrar-se ou desembaraçar-se das obrigações profissionais, familiares e sociais.

Partindo desta teoria, a cidade de São Vicente conta com diversos equipamentos de lazer para os mais diversos interesses recreativos, conforme iremos observar neste item do Inventário.



Figura 33 - Esporte Clube Beira Mar



Fonte: Urbatec, 2017.

**Item Inventariado 29 - Esporte Clube Beira Mar**

Nome do Atrativo: Esporte Clube Beira-Mar		Endereço: Av. Tupiniquins, 724
Tipo de Atrativo: Lazer	Acesso: Asfaltado	Natureza: Privada
Telefone/Ramal: 3567-1277	Site:	E-mail: ecbeiramar@gmail.com
Divulgação: () Rádio () Jornal (x) Flyers () Revistas (x) Internet (x) Outros:		
Cadastur: () Sim (x) Não	Horário de Funcionamento: 08h00 às 18h00 (quarta à domingo)	
Taxa de Entrada: Sócios	Sinalização: Sim	
Coordenação S: 23° 98' 232"	Transporte Público: Sim	
Coordenação W: 46° 39' 257"	Entidade Mantenedora: CNPJ 522472/0001-77	
Estrutura: Paisagismo, bancos, rampas de acesso, lixeiras, calçamento, sanitários, alimentação, estacionamento pago, palco para evento, bebedouros, iluminação, sinalização interna, piscinas, sala de jogos, quadras, campos, quiosque para churrasco.		
Capacidade:	Serviços Ofertados: Recreação esportiva, serviços náuticos.	
Preço Médio:	Importância para o Turismo: Muito Importante	
Descrição do Atrativo: O Esporte Clube Beira Mar, chamado carinhosamente apenas de Beira, nasceu como um clube de ping-pong (ainda em sua primeira fundação em 1930) apenas um ano depois se dedicou ao futebol, onde ganhou vários títulos. Em princípios de 1938, registrou-se uma dissidência entre associados e diretores e no dia 9 de fevereiro de 1938 foi lavrado um novo termo de fundação. Com mais de 75 anos é uma das agremiações mais sólidas da região. Hoje o foco do clube é o convívio social, serviços de lazer, cultura e esporte para seus associados, familiares e amigos.		



Figura 34 - Clube de Regatas Tumiaru



Fonte: Urbatec, 2017.

**Item Inventariado 30 - Clube de Regatas Tumiarú**

Nome do Atrativo: Clube de Regatas Tumiarú		Endereço: Av. Tupiniquins, 1026	
Tipo de Atrativo: Lazer	Acesso: Asfaltado	Natureza: Privada	
Telefone/Ramal: 3567-1322	Site: tumiaru.com.br	E-mail:	
Divulgação: () Rádio () Jornal (x) Flyers () Revistas (x) Internet (x) Outros:			
Cadastur: () Sim (x) Não	Horário de Funcionamento: 08h00 às 18h00 (quarta à domingo)		
Taxa de Entrada: Sócios	Sinalização: Sim		
Coordenação S: 23° 98' 345''	Transporte Público: Sim		
Coordenação W: 46° 39' 385''	Entidade Mantenedora: CNPJ 71112924/0002-09		
Estrutura: Paisagismo, bancos, rampas de acesso, lixeiras, calçamento, sanitários, alimentação, estacionamento pago, palco para evento, bebedouros, iluminação, sinalização interna, piscinas, sala de jogos, quadras, campos, quiosque para churrasco.			
Capacidade:	Serviços Ofertados: Recreação esportiva, serviços náuticos.		
Preço Médio:	Importância para o Turismo: Muito Importante		
Descrição do Atrativo: Uma reunião realizada a 22 de dezembro de 1905, no velho Rinque Vicentino, localizado na rua XV de Novembro, marcava a fundação da agremiação esportivo-social. O nome Clube de Regatas Tumiaru, foi sugestão de Salvador Malaquias Leal que levou em consideração ser esse nome do histórico Porto de São Vicente. A mesma personalidade ainda sugeriu as cores preto e branco para a bandeira e uniformes do clube cujo principal objetivo era o conagraçamento da juventude, através da prática esportiva, especialmente no campo náutico. O Clube conta com duas sedes, a social, onde são oferecidas aulas de musculação, dança, futsal, natação dentre outras modalidades. A sede náutica encontra-se no bairro do Japuí, onde conta com estrutura de lazer oferecida aos sócios.			

Figura 35 - Marina Dona Rosa



Fonte: Urbatec, 2017

**Item Inventariado 31 - Marina Dona Rosa**

Nome do Atrativo: Marina Dona Rosa		Endereço: Av. Tupiniquins, 1410	
Tipo de Atrativo: Lazer	Acesso: Asfaltado	Natureza: Privada	
Telefone/Ramal: 3567-1048	Site:	E-mail:	
Divulgação: () Rádio () Jornal (x) Flyers (x) Revistas (x) Internet (x) Outros:			
Cadastur: () Sim (x) Não	Horário de Funcionamento: 06h00 às 18h00 (exceto terça-feira)		
Taxa de Entrada: Gratuito	Sinalização: Sim		
Coordenação S: 23° 59' 052''	Transporte Público: Sim		
Coordenação W: 46° 39' 471''	Entidade Mantenedora: CNPJ 71112924/0002-09		
Estrutura: Estacionamento, alimentação, sinalização interna, sanitários, lixeira, bancos			
Capacidade:		Serviços Ofertados: serviços náuticos, alimentação	
Preço Médio:		Importância para o Turismo: Muito Importante	
Descrição do Atrativo: Local que reúne a disponibilidade de serviços e lazer náutico englobando restaurante. Empreendimento realiza eventos importantes como, por exemplo, Torneio de Pesca.			

Figura 36 - Teleférico



Fonte: Urbatec, 2017.

**Item Inventariado 32 - Teleférico**

Nome do Atrativo: Teleférico		Endereço: Av. Ayrton Senna s/n
Tipo de Atrativo: Lazer	Acesso: Asfaltado	Natureza: Privada
Telefone/Ramal: 3469-7755	Site:	E-mail:
Divulgação: () Rádio () Jornal (x) Flyers () Revistas (x) Internet (x) Outros:		
Cadastur: () Sim (x) Não	Horário de Funcionamento: 13h00 às 18h00 (todos os dias)	
Taxa de Entrada: R\$ 40,00 (desconto para estudantes, idosos e professores)	Sinalização: Sim	
Coordenação S: 23° 97' 089"	Transporte Público: Sim	
Coordenação W: 46° 36' 651"	Entidade Mantenedora:	
Estrutura: Paisagismo, bancos, rampas de acesso, lixeiras, calçamento, sanitários, estacionamento, área de exposição coberta, sinalização interna, itens de segurança, playground.		
Capacidade: 80 pessoas	Serviços Ofertados:.	
Preço Médio: R\$ 40,00	Importância para o Turismo: Muito Importante	
Descrição do Atrativo: Possui uma extensão e cerca de 700 metros, dos quais 560 são percorridos sob a Mata Atlântica. Opera a uma velocidade de 3,8 km/h, possibilitando um tempo de viagem de cerca de 11 minutos. Inaugurado em 2002, o sistema que possui capacidade de transportar até 20 ml passageiros por mês, já transportou mais de 1 milhão de pessoas.		

Figura 37 - Golf Club



Fonte: Urbatec, 2017.

**Item Inventariado 33 - Golf Club**

Nome do Atrativo: Golf Club		Endereço: Av. Pérsio de Queirós Filho, 101
Tipo de Atrativo: Lazer	Acesso: Asfaltado	Natureza: Privada
Telefone/Ramal: 3468-3129	Site: santossaovicentegolfclub.com.br	E-mail: secretaria@santossaovicentegolfclub.com.br
Divulgação: () Rádio (x) Jornal () Flyers () Revistas (x) Internet (x) Outros:		
Cadastur: () Sim (x) Não	Horário de Funcionamento: Terça à Domingo	
Taxa de Entrada: Sócios	Sinalização: Sim	
Coordenação S: 23° 95' 621"	Transporte Público: Não	
Coordenação W: 46° 38' 935"	Entidade Mantenedora:	
Estrutura: Paisagismo, bancos, rampas de acesso, lixeiras, calçamento, sanitários, alimentação, estacionamento, palco para evento, bebedouros, iluminação, sinalização interna, saunas, sala de jogos, campos.		
Capacidade:	Serviços Ofertados: Recreação esportiva	
Preço Médio:	Importância para o Turismo: Importante	
Descrição do Atrativo: Um dos clubes mais antigos da região, desde 1915, o Golf Club nasceu dos esforços e ideias da colônia inglesa da época.		



Figura 38 - Ilha Porchat Clube



Fonte: Urbatec, 2017

**Item Inventariado 34 - Ilha Porchat Clube**

Nome do Atrativo: Ilha Porchat Clube		Endereço: Alameda Paulo Gonçalves, 61
Tipo de Atrativo: Lazer	Acesso: Asfaltado	Natureza: Privada
Telefone/Ramal: 3466-1544	Site: ilhaporchatclube.net.br	E-mail:
Divulgação: () Rádio () Jornal (x) Flyers () Revistas (x) Internet (x) Outros:		
Cadastur: () Sim (x) Não	Horário de Funcionamento: 08h00 às 18h00	
Taxa de Entrada: Sócios	Sinalização: Sim	
Coordenação S: 23° 97' 655"	Transporte Público: Não	
Coordenação W: 46° 37' 122"	Entidade Mantenedora:	
Estrutura: Paisagismo, bancos, rampas de acesso, lixeiras, calçamento, sanitários, alimentação, palco para evento, bebedouros, iluminação, sinalização interna, piscinas, sala de jogos, área coberta para exposição.		
Capacidade:	Serviços Ofertados: Lazer, Recreação esportiva.	
Preço Médio:	Importância para o Turismo: Muito Importante	
Descrição do Atrativo: A primeira propriedade construída foi o cassino da Ilha Porchat onde em 1967, fizeram o Ilha Porchat Clube. E tornou-se um dos mais conhecidos clubes, seu baile de carnaval atraía público do Brasil inteiro. Conta com localização privilegiada e ótima infraestrutura.		



10.3 Trade Turístico

10.3.1 Serviços e Equipamentos Turísticos

Figura 39 - Castur Viagens



Fonte: Urbatec, 2017.

**Item Inventariado 35 - Castur Viagens**

Nome do Empreendimento: Castur Viagens		Endereço: Av. Antônio Emmerich, 560	
Telefone/ Ramal: (13) 3569-7000		Site: casturviagens.com.br	E-mail: Monica@castur.com.br
Divulgação: () Rádio () Jornal () Flyers () Revistas (X) Facebook () Twitter (X) Outros: Carro de Som			
Quantidade de Funcionários: 7			
Cadastur: (X) Sim () Não		CNPJ: 57350192/0001 - 7	Inscrição Estadual: --
Coordenação S: 23° 96.128'		Horário de Funcionamento: Segunda à Sábado 08:00 – 18:00	Alvará de Funcionamento: (X) Sim () Não
Coordenação W: 046° 37.748'		Atendimento Bilíngue: (X) Sim () Não Qual: Inglês/Espanhol	
Formas de Pagamento: (X) Dinheiro (X) Cartão de Débito (X) Cartão de Crédito () Cheque () Boletão			
Breve Descritivo: Agência de Turismo emissivo, localizada em uma das avenidas principais da cidade, 75% de seus clientes são de fora do município de São Vicente.			



Figura 40 - Caiçara Expedições



Fonte: Urbatec, 2017

**Item Inventariado 36 - Caiçara Expedições**

Nome do Empreendimento: Caiçara Expedições		Endereço: Rua Constituição, 480	
Telefone/ Ramal: (13) 3466-6905	Site: caiçaraexpedicoes.com.br		E-mail: contato@caicaraexpedicoes.com.br
Divulgação: () Rádio () Jornal () Flyers () Revistas (X) Facebook () Twitter () Outros:			
Quantidade de Funcionários: 3			
Cadastur: (X) Sim () Não	CNPJ: 10876079/0001-72		Inscrição Estadual:
Coordenação S: 23° 96.805'	Horário de Funcionamento: Segunda à Sábado 08:00 – 16:00 (atendimento sob agendamento)		Alvará de Funcionamento: (X) Sim () Não
Coordenação W: 046° 36.047'			Atendimento Bilíngue: (X) Sim () Não Qual: Inglês/Espanhol
Formas de Pagamento: (X) Dinheiro (X) Cartão de Débito (X) Cartão de Crédito () Cheque (X) Boleto			
Breve Descritivo: Única agencia receptiva na cidade.			



Figura 41 - CVC Viagens




Fonte: Urbatec, 2017.

**Item Inventariado 37 - CVC Viagens**

Nome do Empreendimento: CVC Viagens		Endereço: Rua Frei Gaspar, 365 – loja 346	
Telefone/ Ramal: (13) 3569-9999	Site: cvc.com.br		E-mail:
Divulgação: () Rádio (X) Jornal () Flyers () Revistas (X) Facebook () Twitter () Outros:			
Quantidade de Funcionários: 7			
Cadastur: (X) Sim () Não	CNPJ: 008055631/0007-42	Inscrição Estadual: --	
Coordenação S: 23° 96.729'	Horário de Funcionamento: Segunda à Sábado 10h00 – 22h00 Dom. 15h00 as 21h00	Alvará de Funcionamento: (X) Sim () Não	
Coordenação W: 046° 38.351'		Atendimento Bilíngue: (X) Sim () Não Qual: Inglês/Espanhol	
Formas de Pagamento: (X) Dinheiro (X) Cartão de Débito (X) Cartão de Crédito (X) Cheque (X) Boleto			
Breve Descritivo: Agência de Turismo emissivo, localizada no shopping Brisamar, 20% de seus clientes são de fora do município de São Vicente.			



Figura 42 - Turismo e Viagens Pelo Mundo



Fonte: Urbatec, 2017.

**Item Inventariado 38 - Turismo e Viagens Pelo Mundo**

Nome do Empreendimento: Turismo e Viagens Pelo Mundo		Endereço: Rua Frei Gaspar, 936 – sala 61-A
Telefone/ Ramal: (13) 4104-0353	Site: turismoeviagenspelomundo.com.br	E-mail: contato@turismoeviagenspelomundo.com.br
Divulgação: () Rádio (X) Jornal () Flyers () Revistas (X) Facebook () Twitter () Outros:		
Quantidade de Funcionários: 2		
Cadastur: (X) Sim () Não	CNPJ: 25409044/0001-09	Inscrição Estadual: --
Coordenação S: 23° 96.479'	Horário de Funcionamento: Segunda à Sábado 10h00 – 18h00	Alvará de Funcionamento: (X) Sim () Não
Coordenação W: 046° 38.829'		Atendimento Bilíngue: (X) Sim () Não Qual: Inglês/Espanhol
Formas de Pagamento: (X) Dinheiro (X) Cartão de Débito (X) Cartão de Crédito (X) Cheque (X) Boletão		
Breve Descritivo: Agência de Turismo emissivo, localizada no centro da cidade, 50% de seus clientes são de fora do município de São Vicente.		



Figura 43 - Agencia de Turismo São Vicente



Fonte: Urbatec, 2017



Item Inventariado 39 - Agência de Turismo São Vicente

Nome do Empreendimento: Agencia de Turismo São Vicente LTDA		Endereço: Rua Martim Afonso, 220 loja103
Telefone/ Ramal: (13) 3467-7744	Site: turismosãovicente.com.br	E-mail: svtur@kingnet.com.br
Divulgação: (X) Rádio (X) Jornal () Flyers () Revistas (X) Facebook () Twitter () Outros:		
Quantidade de Funcionários: 4		
Cadastur: (X) Sim () Não	CNPJ: 48678007/0001-93	Inscrição Estadual: --
Coordenação S: 23° 96.775'	Horário de Funcionamento: Segunda à Sábado 09h00 – 18h00	Alvará de Funcionamento: (X) Sim () Não
Coordenação W: 046° 38.611'		Atendimento Bilíngue: (X) Sim () Não Qual: Inglês/Espanhol
Formas de Pagamento: (X) Dinheiro (X) Cartão de Débito (X) Cartão de Crédito (X) Cheque (X) Boletão		
Breve Descritivo: Agência de Turismo emissivo, localizada no Centro da cidade, 10% de seus clientes são de fora do município de São Vicente.		



10.3.2. Meios de Hospedagem

Figura 44 - Pousada Búzios



Fonte: Urbatec, 2017

**Item Inventariado 40 - Pousada Búzios**

Nome do Empreendimento: Pousada Búzios		Endereço: Av. Pe. Manoel da Nóbrega, 1463	
Telefone/ Ramal: (13) 3467-9764	Site: -		E-mail: -
Divulgação: () Rádio () Jornal (X) Flyers () Revistas (X) Facebook () Twitter () Outros:			
Segmento do Hotel: Pousada			
Cadastur: (X) Sim (X) Não	CNPJ: 20195917/0001-04	UH' s: 16	
Coordenação S: 23° 96.854'	Horário de Funcionamento: 24 horas	Alvará de Funcionamento: (X) Sim () Não	
Coordenação W: 046° 36.004'	Tarifas: R\$ 50,00	Atendimento Bilíngue: (X) Sim () Não Qual: Inglês/Espanhol	
Quantidade de Funcionários: 2	Descritivo das UH's: Quartos em reforma, possuem ar condicionado e TV á cabo.	Demais Estruturas: Possui sala de TV, convênio de estacionamento.	
Formas de Pagamento: (X) Dinheiro (X) Cartão de Débito (X) Cartão de Crédito () Cheque () Boleto			
Potência: (X) 110 volts (X) 220 volts () Gerador Próprio			
Serviços Ofertados: Café da manhã incluso na diária.			
Outras Informações: Pousada localizada em frente à praia.			



Figura 45 - Divisa Plaza



Fonte: Urbatec, 2017.



Item Inventariado 41 - Pousada Divisa Plaza

Nome do Empreendimento: Pousada Divisa Plaza		Endereço: Av. Pe. Manoel da Nóbrega, 1708	
Telefone/ Ramal: (13) 3304 - 8103	Site: pousadadivisaplaza.com.br		E-mail: contato@pousadadivisaplaza.com.br
Divulgação: () Rádio () Jornal () Flyers () Revistas (X) Facebook () Twitter () Outros:			
Segmento do Hotel: Pousada			
Cadastur: (X) Sim () Não	CNPJ: 18819851/0001-26	UH' s: 30	
Coordenação S: 23° 96.932'	Horário de Funcionamento: 24 horas	Alvará de Funcionamento: (X) Sim () Não	
Coordenação W: 046° 36.248'	Tarifas: R\$ 70,00	Atendimento Bilíngue: (X) Sim () Não Qual: Inglês/Espanhol	
Quantidade de Funcionários: 4	Descritivo das UH's: Suítes com TV a cabo, ventilador e wifi.	Demais Estruturas: possui sala de TV e estacionamento com 12 vagas.	
Formas de Pagamento: (X) Dinheiro (X) Cartão de Débito (X) Cartão de Crédito () Cheque () Boleto			
Potência: () 110 volts (X) 220 volts () Gerador Próprio			
Serviços Ofertados: Diária com café da manhã incluso.			
Outras Informações: Localizado em frente à praia.			



Figura 46 - Corpus Motel



Fonte: Urbatec, 2017.

**Item Inventariado 42 - Corpus Motel**

Nome do Empreendimento: Corpus Motel		Endereço: Av. Tupiniquins, 1445	
Telefone/ Ramal: (13) 3567-9000		Site: corpusmotel.com.br	E-mail: corpus@corpusmotel.com.br
Divulgação: (X) Rádio (X) Jornal () Flyers () Revistas (X) Facebook () Twitter (X) Outros: TV			
Segmento do Hotel: Motel			
Cadastur: () Sim (X) Não	CNPJ: 02137522/0001-65		UH' s: 38
Coordenação S: 23° 98.651'	Horário de Funcionamento: 24 horas		Alvará de Funcionamento: (X) Sim () Não
Coordenação W: 046° 39.342'	Tarifas: Dependendo do quarto entre R\$ 130,00 / R\$ 200,00		Atendimento Bilíngue: (X) Sim () Não Qual: Inglês/Espanhol
Quantidade de Funcionários:	Descritivo das UH's: TV, frigobar, ar condicionado.		Demais Estruturas: Estacionamento para 38 carros.
Formas de Pagamento: (X) Dinheiro (X) Cartão de Débito (X) Cartão de Crédito (X) Cheque (X) Boleto			
Potência: () 110 vo/lts () 220 volts () Gerador Próprio			
Serviços Ofertados: Serviço de restaurante.			
Outras Informações: Motel que trabalha com sistema de diárias.			



Figura 47 - Flash Motel



Fonte: Urbatec, 2017.

**Item Inventariado 43 - Flash Motel**

Nome do Empreendimento: Flash Motel		Endereço: Av.Tupiniquins, 1265	
Telefone/ Ramal: (13) 3567-1736		Site: flashmotel.com.br	E-mail: motel-flash@yahoo.com.br
Divulgação: (X) Rádio () Jornal () Flyers () Revistas (X) Facebook () Twitter (X) Outros: Rádio			
Segmento do Hotel: Motel			
Cadastur: () Sim (X) Não	CNPJ: 19881422/0001-41		UH' s: 32
Coordenação S: 23° 98.832'	Horário de Funcionamento: 24 horas		Alvará de Funcionamento: (X) Sim () Não
Coordenação W: 046° 39.261'	Tarifas: R\$ 200,00		Atendimento Bilingue: (X) Sim () Não Qual: Inglês/Espanhol
Quantidade de Funcionários: 13	Descritivo das UH's: Ar condicionado, TV a cabo.		Demais Estruturas: Estacionamento
Formas de Pagamento: (X) Dinheiro (X) Cartão de Débito (X) Cartão de Crédito (X) Cheque (X) Boletto			
Potência: () 110 volts () 220 volts () Gerador Próprio			
Serviços Ofertados: Restaurante 24 horas.			
Outras Informações: Motel que trabalha com sistema de diárias.			



Figura 48 - Hotel Chácara do Mosteiro



Fonte: Urbatec, 2017.

**Item Inventariado 44 - Hotel Chácara do Mosteiro**

Nome do Empreendimento: Hotel Chácara do Mosteiro		Endereço: Rua Luiz Vaz de Camões, 109	
Telefone/ Ramal: (13) 3468 - 3839	Site: hotelchacaradomosteiro.com.br		E-mail: hcmosteiro@live.com
Divulgação: () Rádio (X) Jornal () Flyers (X) Revistas (X) Facebook () Twitter (X) Outros: Outdoor			
Segmento do Hotel: Hotel			
Cadastur: (X) Sim () Não	CNPJ: 260809312/0001-53	UH' s: 72	
Coordenação S: 23° 97.087'	Horário de Funcionamento: 24 horas	Alvará de Funcionamento: (X) Sim () Não	
Coordenação W: 046° 38.756'	Tarifas: R\$ 99,00	Atendimento Bilíngue: (X) Sim () Não Qual: Inglês/Espanhol	
Quantidade de Funcionários: 22	Descritivo das UH's: Quartos com ar condicionado, TV á cabo e frigobar, wifi.	Demais Estruturas: Piscina, sala de jogos, biblioteca, sala de festas, auditório. 50 vagas de estacionamento.	
Formas de Pagamento: (X) Dinheiro (X) Cartão de Débito (X) Cartão de Crédito () Cheque () Boletão			
Potência: () 110 volts (X) 220 volts () Gerador Próprio			
Serviços Prestados: Oferece café da manhã e restaurante aberto à população, aluga espaço para festas além de reuniões, palestras, congressos, etc.			
Outras Informações: Local com vista da cidade privilegiada, possui um Museu mas que está em reforma.			



Figura 49 - Hotel Ilha Porchat



Fonte: Urbatec, 2017.

**Item Inventariado 45 - Ilha Porchat Hotel**

Nome do Empreendimento: Hotel Ilha Porchat		Endereço: Alameda Paulo Gonçalves, 264	
Telefone/ Ramal: (13) 3468-3437		Site: ilhaporchat.hotel.com.br	E-mail: ilhaporchatotel@ilhaporchatotel.com.br
Divulgação: (X) Rádio (X) Jornal () Flyers () Revistas (X) Facebook () Twitter () Outros:			
Segmento do Hotel: Hotel			
Cadastur: (X) Sim () Não		CNPJ: 2606658220/0001-9	UH' s: 53
Coordenação S: 23° 97.874'		Horário de Funcionamento: 24 horas	Alvará de Funcionamento: (X) Sim () Não
Coordenação W: 046° 37.200'		Tarifas: R\$ 100,00	Atendimento Bilíngue: (X) Sim () Não Qual: Inglês/Espanhol
Quantidade de Funcionários: 11		Descritivo das UH's: Ar condicionado, frigobar, TV a cabo, wifi.	Demais Estruturas: Piscina, sala de TV e estacionamento.
Formas de Pagamento: (X) Dinheiro (X) Cartão de Débito (X) Cartão de Crédito () Cheque (X) Boletto			
Potência: (X) 110 volts (X) 220 volts () Gerador Próprio			
Serviços Ofertados: Diária com café da manhã, possui restaurante para servir almoço e jantar			
Outras Informações: Ótima localização, na encosta da Ilha Porchat.			



Figura 50: Palladium Apart Service



Fonte: Urbatec, 2017.

**Item Inventariado 46 - Palladium Apart Service**

Nome do Empreendimento: Palladium Apart Service		Endereço: Rua João Ramalho, 466	
Telefone/ Ramal: (13) 3797-2100		Site: palladiumapartservice.com.br	E-mail: gerenciapalladium@hotmail.com.br
Divulgação: () Rádio () Jornal () Flyers () Revistas (X) Facebook () Twitter () Outros:			
Segmento do Hotel:			
Cadastur: () Sim (X) Não	CNPJ: 71548333/0001-06		UH' s: 198
Coordenação S: 23° 96.645'	Horário de Funcionamento: 24 horas		Alvará de Funcionamento: (X) Sim () Não
Coordenação W: 046° 38.239'	Tarifas: R\$ 180,00		Atendimento Bilingue: (X) Sim () Não Qual: Inglês/Espanhol
Quantidade de Funcionários: 29	Descritivo das UH's: apartamentos em ótimo estado de conservação.		Demais Estruturas: Piscina, sala de jogos, churrasqueira.
Formas de Pagamento: (X) Dinheiro () Cartão de Débito () Cartão de Crédito () Cheque () Boleto			
Potência: (X) 110 volts () 220 volts () Gerador Próprio			
Outras Informações: Serviço de Aparthotel localizado no centro da cidade.			



Figura 51 - Hotel Pousada Praiamar



Fonte: Urbatec, 2017.

**Item Inventariado 47 - Pousada Praiamar**

Nome do Empreendimento: Hotel Pousada Praiamar		Endereço: Praça 22 de Janeiro, 278.	
Telefone/ Ramal: (13) 3466-5997		Site: -	E-mail: hotelpousadapraiamar@hotmail.com.br
Divulgação: () Rádio () Jornal () Flyers () Revistas (X) Facebook () Twitter () Outros:			
Segmento do Hotel: Pousada			
Cadastur: () Sim (X) Não		CNPJ: 12665298/0001-38	UH' s: 20
Coordenação S: 23° 97.024'		Horário de Funcionamento: 24 horas	Alvará de Funcionamento: (X) Sim () Não
Coordenação W: 046° 38.715'		Tarifas: R\$ 80,00	Atendimento Bilíngue: () Sim (X) Não Qual:
Quantidade de Funcionários: 2		Descritivo das UH's: Pousada em reforma, quartos com TV e ventilador.	Demais Estruturas: Estacionamento com 3 vagas.
Formas de Pagamento: (X) Dinheiro (X) Cartão de Débito (X) Cartão de Crédito (X) Cheque (X) Boleto			
Potência: () 110 volts (X) 220 volts () Gerador Próprio			
Serviços Prestados: Diária com café da manhã.			
Outras Informações:			



Figura 52 - Hotel Brunelli



Fonte: Urbatec, 2017.

**Item Inventariado 48 - Hotel Brunelli**

Nome do Empreendimento: Pousada Brunelli		Endereço: Av. Embaixador Pedro de Toledo, 222	
Telefone/ Ramal: (13) 3469-3527		Site: hotelbrunelli.com.br	E-mail: alessandr brunelli@hotmail.com
Divulgação: () Rádio () Jornal () Flyers () Revistas (X) Facebook () Twitter () Outros:			
Segmento do Hotel: Hotel			
Cadastur: (X) Sim () Não		CNPJ: 05782731/0001-50	UH' s: 23
Coordenação S: 23° 96.910'		Horário de Funcionamento: 24 horas	Alvará de Funcionamento: (X) Sim () Não
Coordenação W: 046° 38.088'		Tarifas: R\$ 90,00	Atendimento Bilingue: (X) Sim () Não Qual: Inglês/Espanhol
Quantidade de Funcionários: 7		Descritivo das UH's: Tv, ventilador e wifi.	Demais Estruturas: Estacionamento com 12 vagas
Formas de Pagamento: (X) Dinheiro (X) Cartão de Débito (X) Cartão de Crédito () Cheque (X) Boleto			
Potência: (X) 110 volts () 220 volts () Gerador Próprio			
Serviços Prestados: Café da manhã incluso na diária.			
Outras Informações: Localizado em frente à praia do Gonzaguinha possui restaurante aberto à população.			



Figura 53 - Pousada Areia da Praia



Fonte: Urbatec, 2017.

**Item Inventariado 49 - Pousada Areia da Praia**

Nome do Empreendimento: Pousada Areia da Praia		Endereço: Rua Padre Manoel, 47	
Telefone/ Ramal: (13) 3468-0661		Site: pousadaareiadapraia.com.br	E-mail: contato@areiadapraia.com.br
Divulgação: () Rádio () Jornal () Flyers () Revistas () Facebook () Twitter (X) Outros: Agência de Publicidade			
Segmento do Hotel: Pousada			
Cadastur: (X) Sim () Não		CNPJ: 18687519/0001-9	UH' s: 18
Coordenação S: 23° 96.911'		Horário de Funcionamento: 24 horas	Alvará de Funcionamento: (X) Sim () Não
Coordenação W: 046° 38.762'		Tarifas: R\$ 83,00	Atendimento Bilíngue: (X) Sim () Não Qual: Inglês/Espanhol
Quantidade de Funcionários: 5 fixos 3 folguistas		Descritivo das UH's: Tv à cabo, ventilador, wifi.	Demais Estruturas: Estacionamento com 6 vagas.
Formas de Pagamento: (X) Dinheiro (X) Cartão de Débito (X) Cartão de Crédito () Cheque (X) Boleto			
Potência: (X) 110 volts (X) 220 volts () Gerador Próprio			
Serviços Prestados: Diária com café da manhã incluso.			
Outras Informações: Localizado no centro da cidade, próximo a Rodoviária.			

Figura 54 - Hotel Vila de São Vicente



Fonte: Urbatec, 2017.

**Item Inventariado 50 - Pousada Vila de São Vicente**

Nome do Empreendimento: Pousada Vila de São Vicente		Endereço: Rua Marquês de São Vicente, 97
Telefone/ Ramal: (13) 3466-8024	Site: pousadaviladesaovicente.com.br	E-mail: pousadaviladesaovicente@gmail.com
Divulgação: (X) Rádio () Jornal () Flyers () Revistas (X) Facebook () Twitter () Outros:		
Segmento do Hotel: Pousada		
Cadastur: (X) Sim () Não	CNPJ: 22840751/0001-59	UH' s: 15
Coordenação S: 23° 96.911'	Horário de Funcionamento: 24 horas	Alvará de Funcionamento: (X) Sim () Não
Coordenação W: 046° 38.998'	Tarifas: R\$ 59,00	Atendimento Bilíngue: (X) Sim () Não Qual: Inglês/Espanhol
Quantidade de Funcionários:	Descritivo das UH's: ventilador, frigobar.	Demais Estruturas: Estacionamento com 6 vagas, sala de TV.
Formas de Pagamento: (X) Dinheiro (X) Cartão de Débito (X) Cartão de Crédito () Cheque () Boleto		
Potência: () 110 volts (X) 220 volts () Gerador Próprio		
Serviços Prestados: Diária com café da manhã incluso.		
Outras informações: Localizada próxima a Rodoviária.		



Figura 55 - Hotel Paulista



Fonte: Urbatec, 2017.

**Item Inventariado 51 - Hotel Paulista**

Nome do Empreendimento: Hotel Paulista		Endereço: Rua José Bonifácio, 140	
Telefone/ Ramal: (13) 3466-8244		Site: -	E-mail: contatohotelpaulista@outlook.com
Divulgação: () Rádio () Jornal () Flyers () Revistas () Facebook () Twitter () Outros:			
Segmento do Hotel: Hotel			
Cadastur: (X) Sim () Não		CNPJ: 10844059/0001-88	UH' s: 18
Coordenação S: 23° 96.922'		Horário de Funcionamento: 24 horas	Alvará de Funcionamento: (X) Sim () Não
Coordenação W: 046° 38.382'		Tarifas: R\$ 50,00	Atendimento Bilíngue: (X) Sim () Não Qual: Inglês/Espanhol
Quantidade de Funcionários: 2		Descritivo das UH's: ventilador, Tv	Demais Estruturas: estacionamento com 7 vagas.
Formas de Pagamento: (X) Dinheiro (X) Cartão de Débito (X) Cartão de Crédito () Cheque (X) Boletão			
Potência: (x) 110 volts () 220 volts () Gerador Próprio			
Serviços prestados: Diária com café da manhã incluso.			
Outras Informações: Localizado próximo a praia do Gonzaguinha			



Figura 56 - Hotel Mont Rey



Fonte: Urbatec, 2017.

**Item Inventariado 52 - Mont Rey Hotel**

Nome do Empreendimento: Hotel Mont Rey		Endereço: Rua Frei Gaspar, 133	
Telefone/ Ramal: (13) 3468-8590		Site: montreyhotel.com.br	E-mail: contato@montreyhotel.com.br
Divulgação: () Rádio () Jornal () Flyers () Revistas () Facebook () Twitter () Outros:			
Segmento do Hotel: Hotel			
Cadastur: (X) Sim () Não		CNPJ: 27736131805	UH' s: 60
Coordenação S: 23° 96.827'		Horário de Funcionamento: 24 horas	Alvará de Funcionamento: (X) Sim () Não
Coordenação W: 046° 38.142'		Tarifas: R\$ 149,00	Atendimento Bilingue: (X) Sim () Não Qual: Inglês/Espanhol
Quantidade de Funcionários: 35		Descritivo das UH's: TV á cabo, frigobar, ar condicionado e wifi.	Demais Estruturas: sala de TV, salão de jogos, área de eventos
Formas de Pagamento: (X) Dinheiro (X) Cartão de Débito (X) Cartão de Crédito () Cheque (X) Boleto			
Potência: (X) 110 volts () 220 volts (X) Gerador Próprio			
Serviços prestados: Diária com café da manhã incluso.			
Outras Informações: Hotel novo na cidade, localizado no centro.			

Figura 57 - Pousada Itararé



Fonte: Urbatec, 2017.

**Item Inventariado 53 - Pousada Itararé**

Nome do Empreendimento: Pousada Itararé		Endereço: Av. Manoel da Nóbrega, 1744	
Telefone/ Ramal: (13) 3466-4877	Site: -	E-mail: -	
Divulgação: () Rádio () Jornal (X) Flyers () Revistas () Facebook () Twitter () Outros:			
Segmento do Hotel: Pousada			
Cadastur: () Sim (X) Não	CNPJ: 07022907/0001-09	UH' s: 16	
Coordenação S: 23° 96.817'	Horário de Funcionamento: 24 horas	Alvará de Funcionamento: (X) Sim () Não	
Coordenação W: 046° 35.736'	Tarifas: R\$ 70,00	Atendimento Bilíngue: () Sim (X) Não Qual:	
Quantidade de Funcionários: 3	Descritivo das UH's: ventilador, TV.	Demais Estruturas: estacionamento para 5 veículos.	
Formas de Pagamento: (X) Dinheiro (X) Cartão de Débito (X) Cartão de Crédito () Cheque () Boleto			
Potência: () 110 volts (X) 220 volts () Gerador Próprio			
Serviços prestados: diária com café da manhã incluso.			
Outras Informações: Localizado em frente à praia.			



Figura 58 - Frente Mar Hotel Pousada



Fonte: Urbatec, 2017.

**Item Inventariado 54 - Pousada Frente Mar**

Nome do Empreendimento: Pousada Frente Mar		Endereço: Av. Manoel da Nóbrega, 1781	
Telefone/ Ramal: (13) 3019-0908		Site: hotelpousadafrentemar.com.br	E-mail: contato@hotelpousadafrentemar.com.br
Divulgação: () Rádio () Jornal () Flyers () Revistas () Facebook () Twitter () Outros:			
Segmento do Hotel: Pousada			
Cadastur: (X) Sim () Não		CNPJ: 0840895/0001-13	UH' s: 18
Coordenação S: 23° 96.815'		Horário de Funcionamento: 24 horas	Alvará de Funcionamento: (X) Sim () Não
Coordenação W: 046° 35.697'		Tarifas: R\$ 60,00	Atendimento Bilíngue: () Sim (X) Não Qual:
Quantidade de Funcionários: 3		Descritivo das UH's: Tv a cabo, ventilador e wifi.	Demais Estruturas: Sala de TV, estacionamento para 12 veículos.
Formas de Pagamento: (X) Dinheiro (X) Cartão de Débito (X) Cartão de Crédito () Cheque (X) Boletão			
Potência: () 110 volts (X) 220 volts () Gerador Próprio			
Outras Informações: Localizada em frente à praia do Itararé.			



Figura 59 - Hotel Céu Azul




Fonte: Urbatec, 2017.

**Item Inventariado 55 - Hotel Céu Azul**

Nome do Empreendimento: Hotel Céu Azul		Endereço: Av. Manoel da Nóbrega, 1682	
Telefone/ Ramal: (13) 3468-4265		Site: hotelceuazul.com.br	E-mail: contato@hotelceuazul.com.br
Divulgação: () Rádio () Jornal () Flyers () Revistas (X) Facebook () Twitter () Outros:			
Segmento do Hotel: Hotel			
Cadastur: (X) Sim () Não		CNPJ: 06877889/0001-76	UH' s: 40
Coordenação S: 23° 96.775'		Horário de Funcionamento: 24 horas	Alvará de Funcionamento: (X) Sim () Não
Coordenação W: 046° 38.611'		Tarifas: R\$ 130,00	Atendimento Bilíngue: () Sim (X) Não Qual:
Quantidade de Funcionários:		Descritivo das UH's: Ventilador, frigobar, TV a cabo e wifi.	Demais Estruturas: estacionamento com 20 vagas e sala de TV.
Formas de Pagamento: (X) Dinheiro (X) Cartão de Débito (X) Cartão de Crédito () Cheque () Boletão			
Potência: () 110 volts (X) 220 volts () Gerador Próprio			
Serviços prestados: diária com café da manhã incluso			
Outras Informações: Localizado em frente à praia do Itararé.			



Figura 60 - Pousada Morada da Praia



Fonte: Urbatec, 2017.

**Item Inventariado 56 - Pousada Morada da Praia**

Nome do Empreendimento: Pousada Morada da Praia		Endereço: Rua Rangel Pestana, 80	
Telefone/ Ramal: (13) 3467-1808		Site: -	E-mail: adilsonsantos94@bol.com.br
Divulgação: () Rádio () Jornal () Flyers () Revistas (X) Facebook () Twitter () Outros:			
Segmento do Hotel: Hotel			
Cadastur: (X) Sim () Não		CNPJ: 22429804/0001-22	UH' s: 12
Coordenação S: 23° 97.057'		Horário de Funcionamento: 24 horas	Alvará de Funcionamento: (X) Sim () Não
Coordenação W: 046° 37.285'		Tarifas: R\$ 50,00	Atendimento Bilíngue: () Sim (X) Não Qual:
Quantidade de Funcionários: 2		Descritivo das UH's: TV e ventilador.	Demais Estruturas: -
Formas de Pagamento: (X) Dinheiro (X) Cartão de Débito (X) Cartão de Crédito () Cheque () Boletão			
Potência: (X) 110 volts (X) 220 volts () Gerador Próprio			
Serviços prestados: diária com café da manhã inclusa			
Outras Informações: pousada com infraestrutura pequena, localizada próxima à praia.			



10.3.3. Serviços de Alimentação

Segundo a OMT (2001 apud UFMS, 2006), os negócios de alimentação podem ser divididos em: alimentação social ou coletiva e restaurante comercial.

A alimentação social ou coletiva refere-se “aos serviços de alimentação que são oferecidos por empresas, organizações e instituições que reúnem grande número de pessoas [...]. Ocorre em centros comerciais, hospitais, restaurantes universitários, escolas, restaurantes de empresas, etc.” (OMT, 2001 apud UFMS, 2006).

Já, os restaurantes comerciais “são os que realizam os diferentes estabelecimentos abertos ao público: restaurantes, pensões, bares, hotéis, pizzarias, entre outros” (OMT, 2001 apud UFMS, 2006). Tais estabelecimentos podem ser classificados em função da venda de um ou vários produtos específicos, os mais relevantes para o turismo são: tipo familiar; tipo monoproduto (churrascarias, pizzarias, creperia); rotisseria (especializados em doces); restaurante temático; cybercafés; fast-food e delivery.

De forma geral, é possível afirmar que a multiplicidade dos estabelecimentos da área de alimentos e bebidas, que por fim compõem a cadeia produtiva do turismo, é importante, porque, além de suprir as necessidades fisiológicas básicas (fome e sede) dos indivíduos, podem ser utilizados como instrumento para a satisfação de outras necessidades, tais como sociais e de autorrealização. Além do mais, os estabelecimentos de alimentos e bebidas auxiliam no aumento das opções de lazer, tanto para os autóctones quanto visitantes e exercem ainda papel de atrativo turístico complementar para algumas localidades, destacando-se os restaurantes temáticos.

Figura 61 - Restaurante Terraço



Fonte: Urbatec, 2017.

**Item Inventariado 57 - Restaurante Terraço**

Nome do Empreendimento: Restaurante Terraço		Endereço: Alameda Ari Barroso, 61	
Telefone/ Ramal: 3468-7527	Site: restauranteteraço.com.br		E-mail: -
Divulgação: () Rádio () Jornal () Flyers () Revistas () Facebook () Twitter () Outros:			
Quantidade de Funcionários: 41			
Cadastur: () Sim (X) Não	CNPJ: 47786645/0001-65	Inscrição Estadual: --	
Coordenada S: 23° 97.970'	Horário de Funcionamento: Segunda à Sexta 11h30 às 00h30/ Finais de Semana – 11h30 às 03h00	Alvará de Funcionamento: (X) Sim () Não	
Coordenada W: 046° 36.880'	Consumo Per Capita: R\$ 80,00	Atendimento Bilíngue: (X) Sim () Não Qual: Inglês	
Capacidade: 200 pessoas	Tipo Gastronômico: Especializada em Frutos do Mar. Possui outras opções (carne, frango, massas)		
Formas de Pagamento: (X) Dinheiro (X) Cartão de Débito (X) Cartão de Crédito () Cheque			
Tipo de serviço: () Executivo (X) A la carte () Self Service/kg () Self Service/pessoa () Marmitex () Rodízio () Comercial			
Breve Descritivo: Restaurante tradicional da cidade, espaço muito amplo, vista panorâmica da cidade e estacionamento com 150 vagas.			

Figura 62 - Restaurante Ti Maria



Fonte: Urbatec, 2017.

**Item Inventariado 58 - Restaurante Ti Maria**

Nome do Empreendimento: Restaurante Ti Maria		Endereço: Av. Antônio Rodrigues, 436	
Telefone/ Ramal: 3467-8018		Site: timaria.com.br	E-mail: timaria@timaria.com.br
Divulgação: () Rádio () Jornal (X) Flyers () Revistas (X) Facebook () Twitter () Outros:			
Quantidade de Funcionários: 25			
Cadastur: () Sim (X) Não		CNPJ: 04587269/0001-77	Inscrição Estadual: --
Coordenada S: 23° 96.907'		Horário de Funcionamento: Terça à Domingo 12h00 às 00h30	Alvará de Funcionamento: (X) Sim () Não
Coordenada W: 046° 37.687'		Consumo Per Capita: R\$ 100,00	Atendimento Bilíngue: (X) Sim () Não Qual: Inglês
Capacidade: 50 mesas / 200 pessoas		Tipo Gastronômico: Frutos do Mar, Massas, Comida Típica Brasileira.	
Formas de Pagamento: (X) Dinheiro (X) Cartão de Débito (X) Cartão de Crédito () Cheque			
Tipo de serviço: () Executivo (X) A la carte () Self Service/kg () Self Service/pessoa () Marmitex () Rodízio () Comercial			
Breve Descritivo: Possui espaço bem amplo, localizado em frente à praia do Gonzaguinha			



Figura 63 - Restaurante Ao Mirante



Fonte: Urbatec, 2017.

**Item Inventariado 59 - Restaurante Ao Mirante**

Nome do Empreendimento: Restaurante Ao Mirante		Endereço: Ligaçao 28 – Casa 1 – Morro Voturuá	
Telefone/ Ramal: 98152-4281	Site: -		E-mail: cmatiusi@gmail.com
Divulgação: () Rádio () Jornal (X) Flyers () Revistas (X) Facebook () Twitter () Outros:			
Quantidade de Funcionários: 6			
Cadastur: () Sim (X) Não	CNPJ:	Inscrição Estadual: --	
Coordenada S: 23° 96.466'	Horário de Funcionamento: Terça à Domingo 10h00 às 18h00	Alvará de Funcionamento: (X) Sim () Não	
Coordenada W: 046° 36.265'	Consumo Per Capita: R\$ 40,00	Atendimento Bilíngue: (X) Sim () Não Qual: Inglês	
Capacidade: 140 pessoas	Tipo Gastronômico: Variedades de Frutos do mar, comida típica brasileira, comida caseira, massas, entre outros.		
Formas de Pagamento: (X) Dinheiro (X) Cartão de Débito (X) Cartão de Crédito () Cheque			
Tipo de serviço: () Executivo (X) A la carte () Self Service/kg () Self Service/pessoa () Marmitex () Rodízio () Comercial			
Breve Descritivo: Restaurante localizado no alto do morro Voturuá, com uma vista exuberante da praia do Itararé.			



Figura 64 - Panificadora Nova Itararé



Fonte: Urbatec, 2017

**Item Inventariado 60 - Panificadora Nova Itararé**

Nome do Empreendimento: Panificadora Nova Itararé		Endereço: Av. Presidente Wilson	
Telefone/ Ramal: 3468-0053	Site: -		E-mail: -
Divulgação: () Rádio () Jornal () Flyers () Revistas (X) Facebook () Twitter () Outros:			
Quantidade de Funcionários: 30			
Cadastur: () Sim (X) Não	CNPJ: 71133755/0001-02	Inscrição Estadual: --	
Coordenada S: 23° 97.141'	Horário de Funcionamento: Todos os dias 06h00 às 23h00	Alvará de Funcionamento: (X) Sim () Não	
Coordenada W: 046° 37.018'	Consumo Per Capita: R\$ 20,00	Atendimento Bilíngue: () Sim (X) Não Qual:	
Capacidade: 25 mesas / 100 pessoas	Tipo Gastronômico: Pães e confeitaria, comida caseira e salgados em geral.		
Formas de Pagamento: (X) Dinheiro (X) Cartão de Débito (X) Cartão de Crédito () Cheque			
Tipo de serviço: (X) Executivo () A la carte (X) Self Service/kg () Self Service/pessoa () Marmitex () Rodízio () Comercial			
Breve Descritivo: Tradicional padaria da cidade, passou por ampliação de estrutura há pouco tempo.			



Figura 65 - Bar do Carioca




Fonte: Urbatec, 2017.

**Item Inventariado 61 - Bar do Carioca**

Nome do Empreendimento: Bar do Carioca		Endereço: Rua Messia Assú, 173	
Telefone/ Ramal: 3356-4799	Site: -		E-mail: -
Divulgação: () Rádio () Jornal (X) Flyers () Revistas (X) Facebook () Twitter () Outros:			
Quantidade de Funcionários: 5			
Cadastur: () Sim (X) Não	CNPJ: 27693079/0001-30	Inscrição Estadual: --	
Coordenada S: 23° 96.385'	Horário de Funcionamento: Segunda à Sábado 11h30 às 01h00	Alvará de Funcionamento: (X) Sim () Não	
Coordenada W: 046° 37.127'	Consumo Per Capita: R\$ 15,00	Atendimento Bilíngue: (X) Sim () Não Qual: Inglês	
Capacidade: 25 mesas / 100 pessoas	Tipo Gastronômico: Comida Caseira e porções		
Formas de Pagamento: (X) Dinheiro (X) Cartão de Débito (X) Cartão de Crédito () Cheque			
Tipo de serviço: (X) Executivo () A la carte () Self Service/kg () Self Service/pessoa () Marmitex () Rodízio (X) Comercial			
Breve Descritivo: Bar e restaurante localizado próximo à praia do Itararé.			



Figura 66 - Restaurante Deck Praia



Fonte: Urbatec, 2017

**Item Inventariado 62 - Restaurante Deck Praia**

Nome do Empreendimento: Restaurante Deck Praia		Endereço: Rua 11 de Junho, 40	
Telefone/ Ramal: 3468-2125	Site: -		E-mail: -
Divulgação: () Rádio () Jornal (X) Flyers () Revistas (X) Facebook () Twitter (X) Outros: TV			
Quantidade de Funcionários: 15			
Cadastur: () Sim (X) Não	CNPJ: 08827915/0001-87	Inscrição Estadual: --	
Coordenada S: 23° 31.267'	Horário de Funcionamento: Terça a quinta 12h00 às 00h00 / sex e sáb. 12h00 às 02h00	Alvará de Funcionamento: (X) Sim () Não	
Coordenada W: 046° 20.422'	Consumo Per Capita: R\$ 60,00	Atendimento Bilíngue: (X) Sim () Não Qual: Inglês	
Capacidade: 350 pessoas	Tipo Gastronômico: Comida tradicional e porções.		
Formas de Pagamento: (X) Dinheiro (X) Cartão de Débito (X) Cartão de Crédito () Cheque			
Tipo de serviço: () Executivo (X) A la carte () Self Service/kg () Self Service/pessoa () Marmitex () Rodízio () Comercial			
Breve Descritivo: Restaurante localizado próximo à praia do Itararé, espaço amplo. Possui banheiros adaptados e estacionamento com 20 vagas.			



Figura 67 - Restaurante Gaudio



Fonte: Urbatec, 2017.

**Item Inventariado 63 - Restaurante Gaudio**

Nome do Empreendimento: Restaurante Gaudio		Endereço: Av. Embaixador Pedro de Toledo, 191	
Telefone/ Ramal: 3468-6361		Site: gaudiorestaurante.com.br	E-mail: gaudiorestaurante@gmail.com
Divulgação: () Rádio () Jornal () Flyers () Revistas () Facebook () Twitter () Outros:			
Quantidade de Funcionários: 30			
Cadastur: () Sim (X) Não		CNPJ: 596322241/0001-69	Inscrição Estadual: --
Coordenada S: 23° 96.897'		Horário de Funcionamento: Todos os dias 09h00 à 01h00	Alvará de Funcionamento: (X) Sim () Não
Coordenada W: 046° 38.031'		Consumo Per Capita: R\$ 90,00	Atendimento Bilíngue: (X) Sim () Não Qual: Inglês
Capacidade: 98 mesas/250 pessoas		Tipo Gastronômico: Comida caseira, frutos do mar, comida japonesa, massas, porções.	
Formas de Pagamento: (X) Dinheiro (X) Cartão de Débito (X) Cartão de Crédito () Cheque			
Tipo de serviço: () Executivo (X) A la carte () Self Service/kg () Self Service/pessoa () Marmitex () Rodízio () Comercial			
Breve Descritivo: Restaurante tradicional da cidade, localizado em frente à praia do Gonzaguinha e próximo ao Centro da cidade.			

Figura 68 - Padaria Nova Charm



Fonte: Urbatec, 2017.

**Item Inventariado 64 - Padaria Nova Charm**

Nome do Empreendimento: Padaria Nova Charm		Endereço: Rua Frei Gaspar, 6	
Telefone/ Ramal: 3466-7372		Site: -	E-mail: -
Divulgação: () Rádio () Jornal () Flyers () Revistas () Facebook () Twitter () Outros:			
Quantidade de Funcionários: 17			
Cadastur: () Sim (X) Não	CNPJ: 71096218/0001-30		Inscrição Estadual: --
Coordenada S: 23° 96.872'	Horário de Funcionamento: Todos os dias 06h00 às 02h00.	Alvará de Funcionamento: (X) Sim () Não	
Coordenada W: 046° 38.016'	Consumo Per Capita: R\$ 15,00	Atendimento Bilíngue: (X) Sim () Não Qual: Inglês	
Capacidade: 12 mesas/ 48 pessoas	Tipo Gastronômico: Padaria e confeitaria, porções e lanches.		
Formas de Pagamento: (X) Dinheiro (X) Cartão de Débito (X) Cartão de Crédito () Cheque			
Tipo de serviço: () Executivo (X) A la carte () Self Service/kg () Self Service/pessoa () Marmitex () Rodízio () Comercial			
Breve Descritivo: Padaria localizada em frente à praia do Gonzaguinha.			

Figura 69 - Padaria Sensação



Fonte: Urbatec, 2017.

**Item Inventariado 65 - Panificadora Sensação**

Nome do Empreendimento: Panificadora Sensação		Endereço: Av. Presidente Wilson, 580	
Telefone/ Ramal: 3022-4606	Site: -		E-mail: -
Divulgação: () Rádio () Jornal (X) Flyers () Revistas () Facebook () Twitter () Outros:			
Quantidade de Funcionários: 24			
Cadastur: () Sim (X) Não	CNPJ: 00565821/0001-75	Inscrição Estadual: --	
Coordenada S: 23° 96.913'	Horário de Funcionamento: Todos os dias 06h00 às 22h00	Alvará de Funcionamento: (X) Sim () Não	
Coordenada W: 046° 47.448'	Consumo Per Capita: R\$ 20,00	Atendimento Bilíngue: (X) Sim () Não Qual: Inglês	
Capacidade: 15 mesas / 50 pessoas	Tipo Gastronômico: pães, confeitaria, comida caseira		
Formas de Pagamento: (X) Dinheiro (X) Cartão de Débito (X) Cartão de Crédito () Cheque			
Tipo de serviço: () Executivo () A la carte () Self Service/kg () Self Service/pessoa () Marmitex () Rodízio (X) Comercial			
Breve Descritivo: Panificadora localizada em uma das principais avenidas da cidade, oferece serviço de restaurante também.			

Figura 70 - Restaurante Torre Praia



Fonte: Urbatec, 2017.

**Item Inventariado 66 - Restaurante Torre Praia**

Nome do Empreendimento: Restaurante Torre Praia		Endereço: Rua 11 de Junho, 209	
Telefone/ Ramal: 3468-3013	Site: -		E-mail: -
Divulgação: () Rádio () Jornal (X) Flyers () Revistas (X) Facebook () Twitter () Outros:			
Quantidade de Funcionários: 36			
Cadastur: () Sim (X) Não	CNPJ: 13040992/0001-22	Inscrição Estadual: --	
Coordenada S: 23° 97.206'	Horário de Funcionamento: Segunda 11h30 às 16h00/ terça à domingo 11h30 às 01h00	Alvará de Funcionamento: (X) Sim () Não	
Coordenada W: 046° 37.205'	Consumo Per Capita: R\$ 70,00	Atendimento Bilíngue: (X) Sim () Não Qual: Inglês	
Capacidade: 122 mesas / 280 pessoas	Tipo Gastronômico: Comida típica brasileira, comida japonesa e pizzas.		
Formas de Pagamento: (X) Dinheiro (X) Cartão de Débito (X) Cartão de Crédito () Cheque			
Tipo de serviço: () Executivo (X) A la carte (X) Self Service/kg () Self Service/pessoa () Marmitex () Rodízio () Comercial			
Breve Descritivo: Restaurante com amplo espaço, totalmente adaptado e possui convênio com estacionamento próximo. Localizado perto da praia do Itararé e Milionários.			



Figura 71 - Restaurante Casa do Norte Dois Irmãos



Fonte: Urbatec, 2017

**Item Inventariado 67 - Restaurante Casa do Norte Dois Irmãos**

Nome do Empreendimento: Restaurante Casa do Norte Dois Irmãos		Endereço: Av. Presidente Wilson, 874	
Telefone/ Ramal: 3568-1040	Site: -		E-mail: -
Divulgação: () Rádio () Jornal (X) Flyers () Revistas (X) Facebook () Twitter () Outros:			
Quantidade de Funcionários: 3			
Cadastur: () Sim (X) Não	CNPJ: 24948757/0001-70		Inscrição Estadual: --
Coordenada S: 23° 96.769'	Horário de Funcionamento: todos os dias 11h00 às 16h00		Alvará de Funcionamento: (X) Sim () Não
Coordenada W: 046° 37.689'	Consumo Per Capita: R\$ 30,00		Atendimento Bilíngue: (X) Sim () Não Qual: Inglês
Capacidade: 30 mesas / 150 pessoas	Tipo Gastronômico: Comida brasileira típica nordestina.		
Formas de Pagamento: (X) Dinheiro (X) Cartão de Débito (X) Cartão de Crédito () Cheque			
Tipo de serviço: () Executivo (X) A la carte () Self Service/kg () Self Service/pessoa () Marmitex () Rodízio () Comercial			
Breve Descritivo: Estabelecimento localizado em uma das principais avenidas da cidade. Possui estacionamento para 15 veículos			

Figura 72 - Restaurante Itapura



Fonte: Urbatec, 2017.

**Item Inventariado 68 - Restaurante Itapura**

Nome do Empreendimento: Restaurante Itapura		Endereço: Av. Presidente Wilson, 917	
Telefone/ Ramal: 3467-5183		Site: restauranteitapura.com.br	E-mail: itapura@itapura.com.br
Divulgação: () Rádio () Jornal (X) Flyers () Revistas (X) Facebook () Twitter () Outros:			
Quantidade de Funcionários: 18			
Cadastur: () Sim (X) Não		CNPJ: 64826969/0001-07	Inscrição Estadual: --
Coordenada S: 23° 96.782'		Horário de Funcionamento: Segunda à segunda 11h00 às 16h00	Alvará de Funcionamento: (X) Sim () Não
Coordenada W: 046° 37.745'		Consumo Per Capita: R\$ 20,00	Atendimento Bilíngue: (X) Sim () Não Qual: Inglês
Capacidade: 80 mesas / 300 pessoas		Tipo Gastronômico: Comida brasileira, variedades.	
Formas de Pagamento: (X) Dinheiro (X) Cartão de Débito (X) Cartão de Crédito () Cheque			
Tipo de serviço: () Executivo () A la carte (X) Self Service/kg () Self Service/pessoa () Marmitex () Rodízio () Comercial			
Breve Descritivo: Restaurante tradicional da cidade, amplo espaço, adaptado e estacionamento com 30 vagas.			

Figura 73 - Habib's Divisa



Fonte: Urbatec, 2017.

**Item Inventariado 69 - Habib's**

Nome do Empreendimento: Habib's		Endereço: Av. Pe. Manoel da Nóbrega, 1813	
Telefone/ Ramal: 3468 - 4512		Site: -	E-mail: -
Divulgação: () Rádio () Jornal (X) Flyers () Revistas (X) Facebook () Twitter (X) Outros: TV/Outdoor			
Quantidade de Funcionários: 28			
Cadastur: () Sim (X) Não		CNPJ: 13446379/0001-00	Inscrição Estadual: --
Coordenada S: 23° 96.380'		Horário de Funcionamento: Segunda à quinta: 10h00 às 04h00 / Finais de Semana: 24 horas.	Alvará de Funcionamento: (X) Sim () Não
Coordenada W: 046° 35.663'		Consumo Per Capita: R\$ 35,00	Atendimento Bilíngue: (X) Sim () Não Qual: Inglês
Capacidade: 18º pessoas		Tipo Gastronômico: Lanches, comida árabe, almoço.	
Formas de Pagamento: (X) Dinheiro (X) Cartão de Débito (X) Cartão de Crédito () Cheque			
Tipo de serviço: () Executivo (X) A la carte () Self Service/kg () Self Service/pessoa () Marmitex () Rodízio () Comercial			
Breve Descritivo: Rede de fast-food localizada em frente à praia do Itararé.			

Figura 74 - Sorveteria Frutos de Goiás



Fonte: Urbatec, 2017.

**Item Inventariado 70 - Sorveteria Frutos de Goiás**

Nome do Empreendimento: Sorveteria Frutos de Goiás		Endereço: Av. Embaixador Pedro de Toledo, 360	
Telefone/ Ramal: 3304-7845	Site: -		E-mail: -
Divulgação: () Rádio (X) Jornal (X) Flyers () Revistas (X) Facebook () Twitter () Outros:			
Quantidade de Funcionários: 4			
Cadastur: () Sim (X) Não	CNPJ: 20257137/0001-33	Inscrição Estadual: --	
Coordenada S: 23° 96.926'	Horário de Funcionamento: Todos os dias 11h00 às 23h00	Alvará de Funcionamento: (X) Sim () Não	
Coordenada W: 046° 38.213'	Consumo Per Capita: R\$ 20,00	Atendimento Bilíngue: (X) Sim () Não Qual: Inglês	
Capacidade: 12 mesas / 48 pessoas	Tipo Gastronômico: Lanches/ sorvetes		
Formas de Pagamento: (X) Dinheiro (X) Cartão de Débito (X) Cartão de Crédito () Cheque			
Tipo de serviço: () Executivo () A la carte (X) Self Service/kg () Self Service/pessoa () Marmitex () Rodízio () Comercial			
Breve Descritivo: Sorveteria localizada em frente à praia do Gonzaguinha.			



Figura 75 - Sodiê Doces Itararé



Fonte: Urbatec, 2017.

**Item Inventariado 71 - Sodiê Doces**

Nome do Empreendimento: Sodiê Doces		Endereço: Rua 11 de junho, 96	
Telefone/ Ramal: 3329-9627	Site: sodiedoces.com.br		E-mail: -
Divulgação: () Rádio () Jornal () Flyers () Revistas (X) Facebook () Twitter (X) Outros: TV			
Quantidade de Funcionários: 3			
Cadastur: () Sim (X) Não	CNPJ: 1658609/0002-43		Inscrição Estadual: --
Coordenada S: 23° 97.246'	Horário de Funcionamento: Segunda à Sábado 10h00 às 20h00 / Domingo 12h00 às 20h00		Alvará de Funcionamento: (X) Sim () Não
Coordenada W: 046° 37.071'	Consumo Per Capita: R\$ 30,00		Atendimento Bilíngue: (X) Sim () Não Qual: Inglês
Capacidade: 15 mesas / 40 pessoas	Tipo Gastronômico: Doces		
Formas de Pagamento: (X) Dinheiro (X) Cartão de Débito (X) Cartão de Crédito () Cheque			
Tipo de serviço: () Executivo (X) A la carte () Self Service/kg () Self Service/pessoa () Marmitex () Rodízio () Comercial			
Breve Descritivo: Doceria com espaço interno amplo, localizada próxima a praia do Itararé.			

Figura 76 - Boteco do Chef



Fonte: Urbatec, 2017.

**Item Inventariado 72 - Boteco do Chef**

Nome do Empreendimento: Boteco do Chef		Endereço: Rua Messia Assú, 283	
Telefone/ Ramal: 3356-1394	Site: -		E-mail: boteco.chef@outlook.com
Divulgação: () Rádio () Jornal () Flyers () Revistas (X) Facebook () Twitter (X) Outros: TV			
Quantidade de Funcionários: 6			
Cadastur: () Sim (X) Não	CNPJ: 19235702/0001-82		Inscrição Estadual: --
Coordenada S: 23° 97.041'	Horário de Funcionamento: Todos os dias das 11h00 às 15h00 e das 18h00 à 00h00 (exceto domingo)		Alvará de Funcionamento: (X) Sim () Não
Coordenada W: 046° 37.150'	Consumo Per Capita: R\$ 100,00		Atendimento Bilíngue: (X) Sim () Não Qual: Inglês
Capacidade: 120 pessoas	Tipo Gastronômico: Comida típica mineira e porções em geral.		
Formas de Pagamento: (X) Dinheiro (X) Cartão de Débito (X) Cartão de Crédito () Cheque			
Tipo de serviço: () Executivo (X) A la carte (X) Self Service/kg () Self Service/pessoa () Marmitex () Rodízio () Comercial			
Breve Descritivo: Restaurante aconchegante localizado próximo à praia do Itararé, possui sanitários adaptados.			



Figura 77 - Praia's Bar



Fonte: Urbatec, 2017.



Item Inventariado 73 - Praia's Bar

Nome do Empreendimento: Praia's Bar		Endereço: Rua Messia Assú, 77.	
Telefone/ Ramal: 3061-8358	Site: -	E-mail: cidoaguiar@hotmail.com	
Divulgação: () Rádio () Jornal (X) Flyers () Revistas () Facebook () Twitter () Outros:			
Quantidade de Funcionários: 4			
Cadastur: () Sim (X) Não	CNPJ: 10499898/0001-48	Inscrição Estadual: --	
Coordenada S: 23° 97.367'	Horário de Funcionamento: Terça à domingo 10h00 às 22h00	Alvará de Funcionamento: (X) Sim () Não	
Coordenada W: 046° 37.183'	Consumo Per Capita: R\$ 25,00	Atendimento Bilíngue: () Sim (X) Não Qual:	
Capacidade: 15 mesas / 70 pessoas	Tipo Gastronômico: Frutos do mar, porções, comida caseira.		
Formas de Pagamento: (X) Dinheiro (X) Cartão de Débito (X) Cartão de Crédito () Cheque			
Tipo de serviço: () Executivo (X) A la carte () Self Service/kg () Self Service/pessoa () Marmitex () Rodízio () Comercial			
Breve Descritivo: Possui mesas e cadeiras em ambiente externo, localizado próximo à praia dos Milionários.			



Figura 78 - Restaurante Marrocos



Fonte: Urbatec, 2017.

**Item Inventariado 74 - Restaurante Marrocos**

Nome do Empreendimento: Restaurante Marrocos		Endereço: Praça Heróis de 32, 04	
Telefone/ Ramal: 3466-7802		Site: -	E-mail: -
Divulgação: () Rádio () Jornal (X) Flyers () Revistas (X) Facebook () Twitter (X) Outros: TV			
Quantidade de Funcionários: 6			
Cadastur: () Sim (X) Não		CNPJ: 05127077/0001-98	Inscrição Estadual: --
Coordenada S: 23° 96.893'		Horário de Funcionamento: Terça à domingo 09h00 às 14h00	Alvará de Funcionamento: (X) Sim () Não
Coordenada W: 046° 37.856'		Consumo Per Capita: R\$ 25,00	Atendimento Bilíngue: (X) Sim () Não Qual: Inglês
Capacidade: 50 mesas / 200 pessoas		Tipo Gastronômico: Comida caseira, lanches, frutos do mar.	
Formas de Pagamento: (X) Dinheiro (X) Cartão de Débito (X) Cartão de Crédito () Cheque			
Tipo de serviço: () Executivo (X) A la carte () Self Service/kg () Self Service/pessoa () Marmitex () Rodízio (X) Comercial			
Breve Descritivo: Restaurante tradicional da cidade, localizado em frente à praia do Gonzaguinha.			



Figura 79 - Mania de Churrasco



Fonte: Urbatec, 2017

**Item Inventariado 75 - Mania de Churrasco**

Nome do Empreendimento: Mania de Churrasco		Endereço: Rua Frei Gaspar, 365	
Telefone/ Ramal: 07985900/0005-08		Site: maniadechurrasco.com.br	E-mail: -
Divulgação: () Rádio () Jornal () Flyers () Revistas (X) Facebook () Twitter () Outros:			
Quantidade de Funcionários: 21			
Cadastur: () Sim (X) Não		CNPJ: 07985900/0005-08	Inscrição Estadual: --
Coordenada S: 23° 96.720'		Horário de Funcionamento: Todos os dias 11h15 às 22h00	Alvará de Funcionamento: (X) Sim () Não
Coordenada W: 046° 38.353'		Consumo Per Capita: R\$ 30,00	Atendimento Bilíngue: (X) Sim () Não Qual: Inglês
Capacidade: 100 pessoas		Tipo Gastronômico: comida caseira e churrasco	
Formas de Pagamento: (X) Dinheiro (X) Cartão de Débito (X) Cartão de Crédito () Cheque			
Tipo de serviço: () Executivo () A la carte (X) Self Service/kg (X) Self Service/pessoa () Marmitex () Rodízio () Comercial			
Breve Descritivo: Local amplo que possui mesas e cadeiras internas, localizado no shopping Brisamar.			

Figura 80 - Rockabilly Burguer



Fonte: Urbatec, 2017.

**Item Inventariado 76 - Rockabilly Burger**

Nome do Empreendimento: Rockabilly Burger		Endereço: Rua Frei Gaspar, 365	
Telefone/ Ramal: 3467-7007	Site: rockabillyburger.com.br		E-mail: rockbrissamar@hotmail.com
Divulgação: () Rádio () Jornal () Flyers () Revistas (X) Facebook () Twitter () Outros:			
Quantidade de Funcionários: 12			
Cadastur: () Sim (X) Não	CNPJ: 05792138/0002-75	Inscrição Estadual: --	
Coordenada S: 23° 96.715'	Horário de Funcionamento: Todos os dias das 10h00 às 22h00.	Alvará de Funcionamento: (X) Sim () Não	
Coordenada W: 046° 38.326'	Consumo Per Capita: R\$ 25,00	Atendimento Bilíngue: (X) Sim () Não Qual: Inglês	
Capacidade: Praça de alimentação shopping	Tipo Gastronômico: Lanches e comida caseira.		
Formas de Pagamento: (X) Dinheiro (X) Cartão de Débito (X) Cartão de Crédito () Cheque			
Tipo de serviço: () Executivo (X) A la carte (X) Self Service/kg () Self Service/pessoa (X) Marmitex () Rodízio () Comercial			
Breve Descritivo: Rede de fast-food localizada no shopping Brisamar.			



Figura 81 - Mc Donald's Shopping Brisamar



Fonte: Urbatec, 2017.

**Item Inventariado 77 - McDonald's Shopping Brisamar**

Nome do Empreendimento: McDonald's Shopping Brisamar		Endereço: Rua Frei Gaspar, 365	
Telefone/ Ramal: -		Site: -	E-mail: -
Divulgação: (X) Rádio () Jornal (X) Flyers () Revistas (X) Facebook () Twitter (X) Outros: TV			
Quantidade de Funcionários: 80			
Cadastur: () Sim (X) Não	CNPJ: 42591651/0001-1590	Inscrição Estadual: --	
Coordenada S: 23° 96.730'	Horário de Funcionamento: Todos os dias 10h00 às 22h00	Alvará de Funcionamento: (X) Sim () Não	
Coordenada W: 046° 38.332'	Consumo Per Capita: R\$ 10,00	Atendimento Bilíngue: () Sim (X) Não Qual:	
Capacidade: praça de alimentação shopping	Tipo Gastronômico: Lanches		
Formas de Pagamento: (X) Dinheiro (X) Cartão de Débito (X) Cartão de Crédito () Cheque			
Tipo de serviço: () Executivo (X) A la carte (X) Self Service/kg () Self Service/pessoa () Marmitex () Rodízio () Comercial			
Breve Descritivo: Rede de fast-food com unidade no shopping Brisamar.			

Figura 82 - Saluá Esfiha's



Fonte: Urbatec, 2017.

**Item Inventariado 78 - Saluá Esfihas**

Nome do Empreendimento: Saluá Esfihas		Endereço: Rua Frei Gaspar, 365	
Telefone/ Ramal: 3568-1345	Site: saluaesfihas.com.br		E-mail: -
Divulgação: () Rádio () Jornal () Flyers () Revistas (X) Facebook () Twitter () Outros:			
Quantidade de Funcionários: 16			
Cadastur: () Sim (X) Não	CNPJ: 03740963/0001-10		Inscrição Estadual: --
Coordenada S: 23° 96.697'	Horário de Funcionamento: 10h00 às 22h00		Alvará de Funcionamento: (X) Sim () Não
Coordenada W: 046° 38.128'	Consumo Per Capita: R\$ 15,00		Atendimento Bilíngue: (X) Sim () Não Qual: Inglês
Capacidade: praça de alimentação do shopping	Tipo Gastronômico: esfihas/salgados		
Formas de Pagamento: (X) Dinheiro (X) Cartão de Débito (X) Cartão de Crédito () Cheque			
Tipo de serviço: () Executivo (X) A la carte () Self Service/kg () Self Service/pessoa () Marmitex () Rodízio () Comercial			
Breve Descritivo: rede de fast-food que possui unidade no shopping Brisamar.			



Figura 83 - Spoleto



Fonte: Urbatec, 2017.

**Item Inventariado 79 - Spoleto**

Nome do Empreendimento: Spoleto		Endereço: Rua Frei Gaspar, 365 loja 413	
Telefone/ Ramal: 3467-5870		Site: spoletto.com.br	E-mail: brisamar@spoletto.com.br
Divulgação: (X) Rádio () Jornal (X) Flyers () Revistas (X) Facebook () Twitter () Outros:			
Quantidade de Funcionários: 6			
Cadastur: () Sim (X) Não		CNPJ: 08779218/0001-06	Inscrição Estadual: --
Coordenada S: 23° 96.732'		Horário de Funcionamento: Todos os dias 10h00 às 22h00	Alvará de Funcionamento: (X) Sim () Não
Coordenada W: 046° 38.438'		Consumo Per Capita: R\$ 20,00	Atendimento Bilíngue: () Sim (X) Não Qual:
Capacidade: praça de alimentação do shopping		Tipo Gastronômico: Massas	
Formas de Pagamento: (X) Dinheiro (X) Cartão de Débito (X) Cartão de Crédito () Cheque			
Tipo de serviço: () Executivo (X) A la carte () Self Service/kg () Self Service/pessoa () Marmitex () Rodízio () Comercial			
Breve Descritivo: rede de fast-food com unidade no Shopping Brisamar.			



Figura 84 - Subway



Fonte: Urbatec, 2017.

**Item Inventariado 80 - Subway**

Nome do Empreendimento: Subway		Endereço: Rua Frei Gaspar, 365 loja 414	
Telefone/ Ramal: 3467-5870	Site: subway.com.br		E-mail: -
Divulgação: (X) Rádio () Jornal (X) Flyers () Revistas (X) Facebook () Twitter (X) Outros: TV			
Quantidade de Funcionários: 10			
Cadastur: () Sim (X) Não	CNPJ: 15193214/0001-07		Inscrição Estadual: --
Coordenada S: 23° 96.743'	Horário de Funcionamento: Todos os dias 11h00 às 22h00		Alvará de Funcionamento: (X) Sim () Não
Coordenada W: 046° 38.362'	Consumo Per Capita: R\$ 15,00		Atendimento Bilíngue: (X) Sim () Não Qual: Inglês
Capacidade: praça de alimentação do shopping	Tipo Gastronômico: lanches		
Formas de Pagamento: (X) Dinheiro (X) Cartão de Débito (X) Cartão de Crédito () Cheque			
Tipo de serviço: () Executivo (X) A la carte () Self Service/kg () Self Service/pessoa () Marmitex () Rodízio () Comercial			
Breve Descritivo: Rede de fast-food com unidade no shopping Brisamar.			



Figura 85 - Restaurante The Grill



Fonte: Urbatec, 2017.

**Item Inventariado 81 - Restaurante The Grill**

Nome do Empreendimento: The Grill		Endereço: Rua Frei Gaspar, 365 loja 410	
Telefone/ Ramal: 3467-5764	Site: -		E-mail: -
Divulgação: () Rádio () Jornal () Flyers () Revistas (X) Facebook () Twitter () Outros:			
Quantidade de Funcionários: 17			
Cadastur: () Sim (X) Não	CNPJ: 02534522/0001-07	Inscrição Estadual: --	
Coordenada S: 23° 96.734'	Horário de Funcionamento: Todos os dias 10h00 às 22h00	Alvará de Funcionamento: (X) Sim () Não	
Coordenada W: 046° 38.349'	Consumo Per Capita: R\$ 20,00	Atendimento Bilíngue: (X) Sim () Não Qual: Inglês	
Capacidade:	Tipo Gastronômico:		
Formas de Pagamento: (X) Dinheiro (X) Cartão de Débito (X) Cartão de Crédito () Cheque			
Tipo de serviço: (X) Executivo () A la carte (X) Self Service/kg () Self Service/pessoa (X) Marmitex () Rodízio () Comercial			
Breve Descritivo:			



Figura 86 - Nebuta



Fonte: Urbatec, 2017.

**Item Inventariado 82 - Nebuta**

Nome do Empreendimento: Nebuta		Endereço: Rua Frei Gaspar, 365	
Telefone/ Ramal: 99659-0007	Site: nebuta.com.br		E-mail: -
Divulgação: () Rádio () Jornal () Flyers () Revistas (X) Facebook () Twitter () Outros:			
Quantidade de Funcionários: 8			
Cadastur: () Sim (X) Não	CNPJ: 15400582/0002-51		Inscrição Estadual: --
Coordenada S: 23° 96.713'	Horário de Funcionamento: todos os dias 10h00 às 22h00		Alvará de Funcionamento: (X) Sim () Não
Coordenada W: 046° 38.314'	Consumo Per Capita: R\$ 30,00		Atendimento Bilíngue: () Sim (X) Não Qual:
Capacidade: praça alimentação shopping	Tipo Gastronômico: comida japonesa		
Formas de Pagamento: (X) Dinheiro (X) Cartão de Débito (X) Cartão de Crédito () Cheque			
Tipo de serviço: (X) Executivo () A la carte (X) Self Service/kg () Self Service/pessoa (X) Marmitex () Rodízio () Comercial			
Breve Descritivo: restaurante de comida japonesa localizado no Shopping Brisamar			



Figura 87 - Cantina Liliana



Fonte: Urbatec, 2017.

**Item Inventariado 83 - Cantina Liliana**

Nome do Empreendimento: Cantina Liliana		Endereço: Rua Frei Gaspar, 365	
Telefone/ Ramal: 3371-1089	Site: -		E-mail: -
Divulgação: (X) Rádio () Jornal () Flyers () Revistas (X) Facebook () Twitter (X) Outros: TV			
Quantidade de Funcionários: 7			
Cadastur: () Sim (X) Não	CNPJ: 21256191/0001-27		Inscrição Estadual: --
Coordenada S: 23° 96.734'	Horário de Funcionamento: Todos os dias 10h00 às 22h00		Alvará de Funcionamento: (X) Sim () Não
Coordenada W: 046° 38.374'	Consumo Per Capita: R\$ 20,00		Atendimento Bilíngue: (X) Sim () Não Qual: Inglês
Capacidade: praça de alimentação do shopping	Tipo Gastronômico: massas		
Formas de Pagamento: (X) Dinheiro (X) Cartão de Débito (X) Cartão de Crédito () Cheque			
Tipo de serviço: () Executivo (X) A la carte () Self Service/kg () Self Service/pessoa () Marmitex () Rodízio (X) Comercial			
Breve Descritivo: Cantina tradicional que possui unidade no shopping Brisamar.			



Figura 88 - Via Roma



Fonte: Urbatec, 2017.

**Item Inventariado 84 - Via Roma**

Nome do Empreendimento: Via Roma		Endereço: Rua Frei Gaspar, 365	
Telefone/ Ramal: 99605-0210	Site: -		E-mail: -
Divulgação: () Rádio () Jornal (X) Flyers () Revistas (X) Facebook () Twitter () Outros:			
Quantidade de Funcionários: 10			
Cadastur: () Sim (X) Não	CNPJ: 08713920/0001-69	Inscrição Estadual: --	
Coordenada S: 23° 96.740'	Horário de Funcionamento: Todos os dias 10h00 às 22h00	Alvará de Funcionamento: (X) Sim () Não	
Coordenada W: 046° 38.336'	Consumo Per Capita: R\$ 15,00	Atendimento Bilíngue: (X) Sim () Não Qual: Inglês	
Capacidade: praça de alimentação do shopping	Tipo Gastronômico: Massas		
Formas de Pagamento: (X) Dinheiro (X) Cartão de Débito (X) Cartão de Crédito () Cheque			
Tipo de serviço: () Executivo (X) A la carte () Self Service/kg () Self Service/pessoa () Marmitex () Rodízio () Comercial			
Breve Descritivo: Rede de fast-food com unidade no shopping Brisamar.			



Figura 89 - Divino Fogão



Fonte: Urbatec, 2017.

**Item Inventariado 85 – Divino Fogão**

Nome do Empreendimento: Divino Fogão		Endereço: Rua Frei Gaspar, 365	
Telefone/ Ramal: 3469-7575	Site: -		E-mail: -
Divulgação: () Rádio () Jornal (X) Flyers () Revistas (X) Facebook () Twitter () Outros:			
Quantidade de Funcionários: 14			
Cadastur: () Sim (X) Não	CNPJ: 08479933/0001-30	Inscrição Estadual: --	
Coordenada S: 23° 96.692'	Horário de Funcionamento: Todos os dias 10h00 às 22h00	Alvará de Funcionamento: (X) Sim () Não	
Coordenada W: 046° 38.528'	Consumo Per Capita: R\$ 30,00	Atendimento Bilíngue: (X) Sim () Não Qual: Inglês	
Capacidade: praça alimentação shopping	Tipo Gastronômico: Comida Mineira		
Formas de Pagamento: (X) Dinheiro (X) Cartão de Débito (X) Cartão de Crédito () Cheque			
Tipo de serviço: () Executivo () A la carte (X) Self Service/kg () Self Service/pessoa () Marmitex () Rodízio () Comercial			
Breve Descritivo: Rede de restaurante com unidade no Shopping Brisamar			



Figura 90 - Suco Bagaço



Fonte: Urbatec, 2017.

**Item Inventariado 86 - Suco Bagaço**

Nome do Empreendimento: Suco Bagaço		Endereço: Rua Frei Gaspar, 365	
Telefone/ Ramal: 99629-8069	Site: -		E-mail: -
Divulgação: () Rádio () Jornal () Flyers () Revistas () Facebook () Twitter () Outros:			
Quantidade de Funcionários: 7			
Cadastur: () Sim (X) Não	CNPJ: 135745940173-23	Inscrição Estadual: --	
Coordenada S: 23° 96.720'	Horário de Funcionamento: Todos os dias 10h00 às 22h00	Alvará de Funcionamento: (X) Sim () Não	
Coordenada W: 046° 38.353'	Consumo Per Capita: R\$ 20,0	Atendimento Bilíngue: () Sim (X) Não Qual:	
Capacidade: praça de alimentação do shopping	Tipo Gastronômico: Sucos e lanches		
Formas de Pagamento: (X) Dinheiro (X) Cartão de Débito (X) Cartão de Crédito () Cheque			
Tipo de serviço: () Executivo (X) A la carte () Self Service/kg () Self Service/pessoa () Marmitex () Rodízio () Comercial			
Breve Descritivo: Rede de lanchonete com unidade no Shopping Brisamar.			



Figura 91 - Burger King



Fonte: Urbatec, 2017.

**Item Inventariado 87 - Burger King**

Nome do Empreendimento: Burger King		Endereço: Rua Frei Gaspar, 365	
Telefone/ Ramal: -		Site: -	E-mail: -
Divulgação: () Rádio () Jornal (X) Flyers () Revistas (X) Facebook () Twitter (X) Outros: TV			
Quantidade de Funcionários: 30			
Cadastur: () Sim (X) Não	CNPJ: 13574594017323	Inscrição Estadual: --	
Coordenada S: 23° 31.267'	Horário de Funcionamento: Todos os dias das 10h00 às 22h00	Alvará de Funcionamento: (X) Sim () Não	
Coordenada W: 046° 20.422'	Consumo Per Capita: R\$ 20,00	Atendimento Bilíngue: (X) Sim () Não Qual: Inglês	
Capacidade: 5 mesas / 20 pessoas	Tipo Gastronômico: lanches		
Formas de Pagamento: (X) Dinheiro (X) Cartão de Débito (X) Cartão de Crédito () Cheque			
Tipo de serviço: () Executivo (X) A la carte () Self Service/kg () Self Service/pessoa () Marmitex () Rodízio () Comercial			
Breve Descritivo: Rede de fast-food com unidade no Shopping Brisamar			



Figura 92 - Restaurante O Bonifácio



Fonte: Urbatec, 2017.

**Item Inventariado 88 - Restaurante O Bonifácio**

Nome do Empreendimento: Restaurante O Bonifácio		Endereço: Rua José Bonifácio, 364	
Telefone/ Ramal: 3468-4321		Site: -	E-mail: -
Divulgação: () Rádio () Jornal () Flyers () Revistas () Facebook () Twitter () Outros:			
Quantidade de Funcionários: 8			
Cadastur: () Sim (X) Não	CNPJ: 08869930/0002-79		Inscrição Estadual: --
Coordenada S: 23° 58.107'	Horário de Funcionamento: Segunda à Sábado 11h00 às 19h00 / Domingo 11h00 às 17h00		Alvará de Funcionamento: (X) Sim () Não
Coordenada W: 046° 23.153'	Consumo Per Capita: R\$ 15,00		Atendimento Bilíngue: (X) Sim () Não Qual: Inglês
Capacidade: 100 pessoas	Tipo Gastronômico: Comida caseira		
Formas de Pagamento: (X) Dinheiro (X) Cartão de Débito (X) Cartão de Crédito () Cheque			
Tipo de serviço: () Executivo () A la carte (X) Self Service/kg (X) Self Service/pessoa () Marmitex () Rodízio () Comercial			
Breve Descritivo: Restaurante com amplo espaço interno, localizado no centro da cidade.			



Figura 93 - Pastelaria Rong



Fonte: Urbatec, 2017.

**Item Inventariado 89 - Pastelaria Rong**

Nome do Empreendimento: Pastelaria Rong		Endereço: Rua Frei Gaspar, 398	
Telefone/ Ramal: 3468-0842	Site: -	E-mail: -	
Divulgação: () Rádio () Jornal () Flyers () Revistas () Facebook () Twitter () Outros:			
Quantidade de Funcionários: 10			
Cadastur: () Sim (X) Não	CNPJ: 03017858/0001-57	Inscrição Estadual: --	
Coordenada S: 23° 58.033'	Horário de Funcionamento: Todos os dias 08h00 às 22h00	Alvará de Funcionamento: (X) Sim () Não	
Coordenada W: 046° 22.996'	Consumo Per Capita: R\$ 10,00	Atendimento Bilíngue: () Sim (X) Não Qual:	
Capacidade: 60 pessoas	Tipo Gastronômico: Lanches, salgados e pastéis		
Formas de Pagamento: (X) Dinheiro (X) Cartão de Débito (X) Cartão de Crédito () Cheque			
Tipo de serviço: () Executivo () A la carte () Self Service/kg () Self Service/pessoa () Marmitex () Rodízio (X) Comercial			
Breve Descritivo: Lanchonete instalada há bastante tempo no centro da cidade.			



Figura 94 - McDonald's Praça Coronel Lopes



Fonte: Urbatec, 2017.

**Item Inventariado 90 - McDonald's**

Nome do Empreendimento: Mc Donald's Praça Coronel Lopes		Endereço: Praça Coronel Lopes, 221	
Telefone/ Ramal: 3466-5271		Site: -	E-mail: -
Divulgação: () Rádio () Jornal () Flyers () Revistas (X) Facebook () Twitter (X) Outros: TV			
Quantidade de Funcionários: 76			
Cadastur: () Sim (X) Não		CNPJ: 42591051078177	Inscrição Estadual: --
Coordenada S: 23° 57.872'		Horário de Funcionamento: Todos os dias 08h00 às 00h00	Alvará de Funcionamento: (X) Sim () Não
Coordenada W: 046° 23.010'		Consumo Per Capita: R\$ 25,00	Atendimento Bilíngue: (X) Sim () Não Qual: Inglês
Capacidade: 120 pessoas		Tipo Gastronômico: Lanches	
Formas de Pagamento: (X) Dinheiro (X) Cartão de Débito (X) Cartão de Crédito () Cheque			
Tipo de serviço: () Executivo (X) A la carte () Self Service/kg () Self Service/pessoa () Marmitex () Rodízio () Comercial			
Breve Descritivo: Rede de fast-food com unidade localizada no centro da cidade.			

Figura 95 - McDonald's Presidente Wilson



Fonte: Urbatec, 2017

**Item Inventariado 91 - McDonald's**

Nome do Empreendimento: McDonald's Presidente Wilson		Endereço: Av. Presidente Wilson, 920	
Telefone/ Ramal: -		Site: -	E-mail: -
Divulgação: () Rádio () Jornal () Flyers () Revistas (X) Facebook () Twitter (X) Outros: TV			
Quantidade de Funcionários: 80			
Cadastur: () Sim (X) Não	CNPJ: 26131047/0006-92		Inscrição Estadual: --
Coordenada S: 23° 58.030'	Horário de Funcionamento: Todos os dias 10h00 às 22h00	Alvará de Funcionamento: (X) Sim () Não	
Coordenada W: 046° 22.996'	Consumo Per Capita:	Atendimento Bilíngue: (X) Sim () Não Qual: Inglês	
Capacidade: 100 pessoas	Tipo Gastronômico: Lanches		
Formas de Pagamento: (X) Dinheiro (X) Cartão de Débito (X) Cartão de Crédito () Cheque			
Tipo de serviço: () Executivo (X) A la carte () Self Service/kg () Self Service/pessoa () Marmitex () Rodízio () Comercial			
Breve Descritivo: Unidade de rede de fast-food localizada em avenida principal da cidade.			

Figura 96 - Pizza Crek



Fonte: Urbatec, 2017.

**Item Inventariado 92 - Pizza Crek**

Nome do Empreendimento: Pizza Crek		Endereço: Av. Presidente Wilson, 1439	
Telefone/ Ramal: 3466-1612	Site: -		E-mail: -
Divulgação: () Rádio () Jornal () Flyers () Revistas (X) Facebook () Twitter () Outros:			
Quantidade de Funcionários: 10			
Cadastur: () Sim (X) Não	CNPJ: 27566366/0001-89	Inscrição Estadual: --	
Coordenada S: 23° 57.928'	Horário de Funcionamento: Todos os dias 17h00 às 00h00	Alvará de Funcionamento: (X) Sim () Não	
Coordenada W: 046° 22.923'	Consumo Per Capita: R\$ 30,00	Atendimento Bilíngue: (X) Sim () Não Qual: Inglês	
Capacidade: 100 pessoas	Tipo Gastronômico: Pizza		
Formas de Pagamento: (X) Dinheiro (X) Cartão de Débito (X) Cartão de Crédito () Cheque			
Tipo de serviço: () Executivo (X) A la carte (X) Self Service/kg () Self Service/pessoa () Marmitex () Rodízio () Comercial			
Breve Descritivo: Estabelecimento com estacionamento conveniado, banheiros adaptados, área externa. Localizado na avenida principal da cidade.			

Figura 97 - Cacau Show



Fonte: Urbatec, 2017.

**Item Inventariado 93 - Cacau Show**

Nome do Empreendimento: Cacau Show		Endereço: Rua Martim Afonso, 184	
Telefone/ Ramal: 3027-1111	Site: -		E-mail: -
Divulgação: (X) Rádio () Jornal (X) Flyers () Revistas (X) Facebook () Twitter () Outros:			
Quantidade de Funcionários: 3			
Cadastur: () Sim (X) Não	CNPJ: 14625926/0001-87	Inscrição Estadual: --	
Coordenada S: 23° 58.056'	Horário de Funcionamento: Segunda à Sábado 09h00 às 19h00	Alvará de Funcionamento: (X) Sim () Não	
Coordenada W: 046° 23.234'	Consumo Per Capita: R\$ 15,00	Atendimento Bilíngue: (X) Sim () Não Qual: Inglês	
Capacidade: 15 pessoas	Tipo Gastronômico: cafeteria e chocolate		
Formas de Pagamento: (X) Dinheiro (X) Cartão de Débito (X) Cartão de Crédito () Cheque			
Tipo de serviço: () Executivo (X) A la carte () Self Service/kg () Self Service/pessoa () Marmitex () Rodízio () Comercial			
Breve Descritivo: Cafeteria localizada no centro da cidade.			

Figura 98 - Teruo Gastronomia




Fonte: Urbatec, 2017.

**Item Inventariado 94 - Teruo Gastronomia**

Nome do Empreendimento: Teruo Gastronomia		Endereço: Rua Jacob Emmerich, 1304	
Telefone/ Ramal: 3371-1974	Site: -		E-mail: -
Divulgação: () Rádio () Jornal () Flyers () Revistas (X) Facebook () Twitter () Outros:			
Quantidade de Funcionários: 5			
Cadastur: () Sim (X) Não	CNPJ: 17560245/0001-76	Inscrição Estadual: --	
Coordenada S: 23° 57.960'	Horário de Funcionamento: Segunda à sexta 11h00 às 15h00	Alvará de Funcionamento: (X) Sim () Não	
Coordenada W: 046° 23.000'	Consumo Per Capita: R\$ 25,00	Atendimento Bilíngue: (X) Sim () Não Qual: Inglês	
Capacidade: 60 pessoas	Tipo Gastronômico: Comida caseira		
Formas de Pagamento: (X) Dinheiro (X) Cartão de Débito (X) Cartão de Crédito () Cheque			
Tipo de serviço: () Executivo () A la carte (X) Self Service/kg () Self Service/pessoa () Marmitex () Rodízio () Comercial			
Breve Descritivo: Restaurante com espaço amplo, localizado no centro da cidade.			

Figura 99 - Restaurante Torre Grill




Fonte: Urbatec, 2017.

**Item Inventariado 95 - Restaurante Torre Grill**

Nome do Empreendimento: Restaurante Torre Grill		Endereço: Rua João Ramalho, 787	
Telefone/ Ramal: 3469-2929	Site: -		E-mail: -
Divulgação: (X) Rádio () Jornal () Flyers () Revistas (X) Facebook () Twitter () Outros:			
Quantidade de Funcionários: 22			
Cadastur: () Sim (X) Não	CNPJ: 09500019/0001-67	Inscrição Estadual: --	
Coordenada S: 23° 57.974'	Horário de Funcionamento: Segunda à sábado: 11:00 às 16:30	Alvará de Funcionamento: (X) Sim () Não	
Coordenada W: 046° 22.965'	Consumo Per Capita: R\$ 30,00	Atendimento Bilíngue: () Sim (X) Não Qual:	
Capacidade: 130 pessoas	Tipo Gastronômico: comida caseira		
Formas de Pagamento: (X) Dinheiro (X) Cartão de Débito (X) Cartão de Crédito () Cheque			
Tipo de serviço: () Executivo () A la carte (X) Self Service/kg () Self Service/pessoa () Marmitex () Rodízio () Comercial			
Breve Descritivo: Localizado no centro da cidade, estabelecimento amplo, com elevadores para pessoas com deficiência e idosos.			

Figura 100- Churrasco Grego



Fonte: Urbatec, 2017.

**Item Inventariado 96 - Churrasco Grego**

Nome do Empreendimento: Churrasco Grego		Endereço: Rua Jacob Emerich, 327	
Telefone/ Ramal: 3379-8425	Site: -		E-mail: -
Divulgação: () Rádio () Jornal () Flyers () Revistas (X) Facebook () Twitter () Outros:			
Quantidade de Funcionários: 30			
Cadastur: () Sim (X) Não	CNPJ: 13722385/0001-42	Inscrição Estadual: --	
Coordenada S: 23° 58.074'	Horário de Funcionamento: Todos os dias 24 horas	Alvará de Funcionamento: (X) Sim () Não	
Coordenada W: 046° 23.079'	Consumo Per Capita: R\$ 40,00	Atendimento Bilíngue: () Sim () Não Qual:	
Capacidade: 250 pessoas	Tipo Gastronômico: comida caseira, lanches, porções		
Formas de Pagamento: (X) Dinheiro (X) Cartão de Débito (X) Cartão de Crédito () Cheque			
Tipo de serviço: () Executivo () A la carte () Self Service/kg () Self Service/pessoa () Marmitex () Rodízio (X) Comercial			
Breve Descritivo: Estabelecimento espaçoso localizado no centro da cidade.			

Figura 101 - Matriz Bar e Restaurante



Fonte: Urbatec, 2017.

**Item Inventariado 97 - Matriz Bar e Restaurante**

Nome do Empreendimento: Matriz Bar e Restaurante		Endereço: Rua Martim Afonso, 67	
Telefone/ Ramal: 3356-0480		Site:	E-mail:
Divulgação: () Rádio () Jornal () Flyers () Revistas (X) Facebook () Twitter () Outros:			
Quantidade de Funcionários: 11			
Cadastur: () Sim (X) Não	CNPJ: 21635983/0001-02		Inscrição Estadual: --
Coordenada S: 23° 58.308'	Horário de Funcionamento: Terça à Domingo 11h00 às 00h00	Alvará de Funcionamento: (X) Sim () Não	
Coordenada W: 046° 23.359'	Consumo Per Capita: R\$ 50,00	Atendimento Bilíngue: (X) Sim () Não Qual: Inglês	
Capacidade: 90 pessoas	Tipo Gastronômico: comida caseira, porções		
Formas de Pagamento: (X) Dinheiro (X) Cartão de Débito (X) Cartão de Crédito () Cheque			
Tipo de serviço: () Executivo (X) A la carte () Self Service/kg () Self Service/pessoa () Marmitex () Rodízio () Comercial			
Breve Descritivo: Localizado no centro da cidade, possui mesas na área externa.			

Figura 102 - Restaurante Caravelas



Fonte: Urbatec, 2017.

**Item Inventariado 98 – Restaurante Caravelas**

Nome do Empreendimento: Restaurante Caravelas		Endereço: Praça 22 de Janeiro, 591	
Telefone/ Ramal: 3468-3476	Site: -		E-mail: -
Divulgação: () Rádio () Jornal (X) Flyers () Revistas (X) Facebook () Twitter () Outros:			
Quantidade de Funcionários: 7			
Cadastur: () Sim (X) Não	CNPJ: 710770001-26	Inscrição Estadual: --	
Coordenada S: 23° 58.248'	Horário de Funcionamento: Segunda à Sábado 09h00 às 00h00	Alvará de Funcionamento: (X) Sim () Não	
Coordenada W: 046° 22.812'	Consumo Per Capita: R\$ 50,00	Atendimento Bilíngue: (X) Sim () Não Qual: Inglês	
Capacidade: 120 pessoas	Tipo Gastronômico: Massas, comida caseira, frutos do mar.		
Formas de Pagamento: (X) Dinheiro (X) Cartão de Débito (X) Cartão de Crédito () Cheque			
Tipo de serviço: () Executivo (X) A la carte () Self Service/kg () Self Service/pessoa () Marmitex () Rodízio () Comercial			
Breve Descritivo: Local com ampla área interna, possui mesas externas e convênio com estacionamento.			



Figura 103 - Restaurante O Francês



Fonte: Urbatec, 2017.

**Item Inventariado 99 - Restaurante O Francês**

Nome do Empreendimento: Restaurante O Francês		Endereço: Rua Martim Afonso, 220	
Telefone/ Ramal: -		Site: -	
		E-mail: -	
Divulgação: () Rádio () Jornal () Flyers () Revistas (X) Facebook () Twitter () Outros:			
Quantidade de Funcionários: 3			
Cadastur: () Sim (X) Não		CNPJ: 5664296010126	
		Inscrição Estadual: --	
Coordenada S: 23° 57.957'		Horário de Funcionamento: Todos os dias 11h00 às 15h30	
		Alvará de Funcionamento: (X) Sim () Não	
Coordenada W: 046° 23.239'		Consumo Per Capita: R\$ 15,00	
		Atendimento Bilíngue: () Sim () Não Qual:	
Capacidade: 30 pessoas		Tipo Gastronômico: Comida caseira	
Formas de Pagamento: (X) Dinheiro (X) Cartão de Débito (X) Cartão de Crédito () Cheque			
Tipo de serviço: () Executivo () A la carte () Self Service/kg () Self Service/pessoa () Marmitex () Rodízio () Comercial			
Breve Descritivo: Restaurante com pequena estrutura, localizado no centro da cidade.			

Figura 104 - Restaurante Danielli



Fonte: Urbatec, 2017.

**Item Inventariado 100 - Restaurante Danielli**

Nome do Empreendimento: Restaurante Danielli		Endereço: Rua João Ramalho, 829	
Telefone/ Ramal: 3468-5733	Site: -		E-mail: -
Divulgação: () Rádio () Jornal () Flyers () Revistas () Facebook () Twitter () Outros:			
Quantidade de Funcionários: 32			
Cadastur: () Sim (X) Não	CNPJ: 73113854/0001-158		Inscrição Estadual: --
Coordenada S: 23° 57.904	Horário de Funcionamento: Todos os dias 07h30 às 19h00		Alvará de Funcionamento: (X) Sim () Não
Coordenada W: 046° 23.113'	Consumo Per Capita: R\$ 25,00		Atendimento Bilíngue: (X) Sim () Não Qual: Inglês
Capacidade: 170 pessoas	Tipo Gastronômico: comida caseira		
Formas de Pagamento: (X) Dinheiro (X) Cartão de Débito (X) Cartão de Crédito () Cheque			
Tipo de serviço: () Executivo () A la carte (X) Self Service/kg () Self Service/pessoa () Marmitex () Rodízio () Comercial			
Breve Descritivo: Restaurante tradicional da cidade, com amplo espaço interno.			



Figura 105 - Lanchonete Ilha de São Vicente



Fonte: Urbatec, 2017.

**Item Inventariado 101 - Lanchonete Ilha de São Vicente**

Nome do Empreendimento: Lanchonete Ilha de São Vicente		Endereço: Praça Coronel Lopes, s/n	
Telefone/ Ramal: 3469-7484	Site: -	E-mail: -	
Divulgação: () Rádio () Jornal (X) Flyers () Revistas (X) Facebook () Twitter () Outros:			
Quantidade de Funcionários: 20			
Cadastur: () Sim (X) Não	CNPJ: 05416246/0001-62	Inscrição Estadual: --	
Coordenada S: 23° 57.936'	Horário de Funcionamento: Todos os dias 24 horas	Alvará de Funcionamento: (X) Sim () Não	
Coordenada W: 046° 23.039''	Consumo Per Capita: R\$ 15,00	Atendimento Bilíngue: (X) Sim () Não Qual: Inglês	
Capacidade: 30 pessoas	Tipo Gastronômico: Lanches, salgados e porções.		
Formas de Pagamento: (X) Dinheiro (X) Cartão de Débito (X) Cartão de Crédito () Cheque			
Tipo de serviço: () Executivo (X) A la carte () Self Service/kg () Self Service/pessoa () Marmitex () Rodízio () Comercial			
Breve Descritivo: Estabelecimento localizado no centro da cidade			



Figura 106 – Restaurante da Maria



Fonte: Urbatec, 2017.

**Item Inventariado 102 - Restaurante da Maria**

Nome do Empreendimento: Restaurante da Maria		Endereço: Rua Jacob Emerich, 893	
Telefone/ Ramal: 3469-4718	Site: -		E-mail: -
Divulgação: () Rádio () Jornal (X) Flyers () Revistas (X) Facebook () Twitter () Outros:			
Quantidade de Funcionários: 14			
Cadastur: () Sim (X) Não	CNPJ: 04638440/0001-20	Inscrição Estadual: --	
Coordenada S: 23° 57.927'	Horário de Funcionamento: Segunda à Sábado 08h00 às 16h00	Alvará de Funcionamento: (X) Sim () Não	
Coordenada W: 046° 23.368'	Consumo Per Capita: R\$ 20,00	Atendimento Bilíngue: (X) Sim () Não Qual: Inglês	
Capacidade: 120 pessoas	Tipo Gastronômico: Comida caseira		
Formas de Pagamento: (X) Dinheiro (X) Cartão de Débito (X) Cartão de Crédito () Cheque			
Tipo de serviço: () Executivo () A la carte () Self Service/kg () Self Service/pessoa () Marmitex () Rodízio (X) Comercial			
Breve Descritivo: Restaurante tradicional localizado no centro da cidade.			

Figura 107 - Restaurante Recanto da Mama



Fonte: Urbatec, 2017.

**Item Inventariado 103 - Restaurante Recanto da Mama**

Nome do Empreendimento: Recanto da Mama		Endereço: Rua Jacob Emmerich, 1267	
Telefone/ Ramal: 3467-9328	Site: -		E-mail: -
Divulgação: () Rádio () Jornal (X) Flyers () Revistas (X) Facebook () Twitter () Outros:			
Quantidade de Funcionários: 13			
Cadastur: () Sim (X) Não	CNPJ: 09150140/0001-10	Inscrição Estadual: --	
Coordenada S: 23° 57.844'	Horário de Funcionamento: Segunda á Sábado 11h00 às 15h00	Alvará de Funcionamento: (X) Sim () Não	
Coordenada W: 046° 23.057'	Consumo Per Capita: R\$ 20,00	Atendimento Bilíngue: (X) Sim () Não Qual: Inglês	
Capacidade: 80 pessoas	Tipo Gastronômico: comida caseira		
Formas de Pagamento: (X) Dinheiro (X) Cartão de Débito (X) Cartão de Crédito () Cheque			
Tipo de serviço: () Executivo () A la carte (X) Self Service/kg () Self Service/pessoa () Marmitex () Rodízio () Comercial			
Breve Descritivo: Estabelecimento com área interna ampla, possui área para eventos e serviço de buffet.			



Figura 108 – China Gourmet



Fonte: Urbatec, 2017

**Item Inventariado 104 - China Gourmet**

Nome do Empreendimento: Restaurante China Gourmet		Endereço: Rua Padre Anchieta, 49	
Telefone/ Ramal: 3468-1819	Site: -		E-mail: -
Divulgação: () Rádio () Jornal (X) Flyers () Revistas (X) Facebook () Twitter () Outros:			
Quantidade de Funcionários: 14			
Cadastur: () Sim (X) Não	CNPJ: 01570063/0001-45		Inscrição Estadual: --
Coordenada S: 23° 57.974'	Horário de Funcionamento: Todos os dias 11h00 às 15h00 e 18h00 às 00h00		Alvará de Funcionamento: (X) Sim () Não
Coordenada W: 046° 22.965'	Consumo Per Capita: R\$ 50,00		Atendimento Bilíngue: (X) Sim () Não Qual: Inglês
Capacidade: 84 pessoas	Tipo Gastronômico: comida chinesa		
Formas de Pagamento: (X) Dinheiro (X) Cartão de Débito (X) Cartão de Crédito () Cheque			
Tipo de serviço: () Executivo (X) A la carte (X) Self Service/kg () Self Service/pessoa () Marmitex () Rodízio () Comercial			
Breve Descritivo: Restaurante típico chinês localizado no centro da cidade. Possui convênio com estacionamento e banheiros com acessibilidade.			



Figura 109 - Restaurante Italianinha



Fonte: Urbatec, 2017.

**Item Inventariado 105 – Restaurante Italianinha**

Nome do Empreendimento: Restaurante Italianinha		Endereço: Praça João Pessoa	
Telefone/ Ramal: 3467-2512	Site: -		E-mail: -
Divulgação: () Rádio () Jornal (X) Flyers () Revistas (X) Facebook () Twitter () Outros:			
Quantidade de Funcionários: 15			
Cadastur: () Sim (X) Não	CNPJ: 46783981/0001-91		Inscrição Estadual: --
Coordenada S: 23° 58.020'	Horário de Funcionamento: Segunda à sábado 11h00 às 15h30		Alvará de Funcionamento: (X) Sim () Não
Coordenada W: 046° 23.004'	Consumo Per Capita:		Atendimento Bilíngue: () Sim () Não Qual: Inglês
Capacidade: 80 pessoas	Tipo Gastronômico: Massas e comida caseira		
Formas de Pagamento: (X) Dinheiro (X) Cartão de Débito (X) Cartão de Crédito () Cheque			
Tipo de serviço: () Executivo () A la carte (X) Self Service/kg () Self Service/pessoa () Marmitex () Rodízio () Comercial			
Breve Descritivo: Estabelecimento com amplo espaço interno, oferece serviço de buffet e aluga salão para eventos			

Figura 110 - Café do Barão



Fonte: Urbatec, 2017.

**Item Inventariado 106 - Café do Barão**

Nome do Empreendimento: Café do Barão		Endereço: Rua Frei Gaspar	
Telefone/ Ramal:	Site: -	E-mail: -	
Divulgação: () Rádio () Jornal () Flyers () Revistas (X) Facebook () Twitter () Outros:			
Quantidade de Funcionários: 3			
Cadastur: () Sim (X) Não	CNPJ:	Inscrição Estadual: --	
Coordenada S: 23° 58.062'	Horário de Funcionamento: Segunda á Sábado 09h00 às 17h45	Alvará de Funcionamento: (X) Sim () Não	
Coordenada W: 046° 22.949'	Consumo Per Capita: R\$ 15,00	Atendimento Bilíngue: (X) Sim () Não Qual: Inglês	
Capacidade: 100 pessoas	Tipo Gastronômico: cafeteria, doces e lanches		
Formas de Pagamento: (X) Dinheiro (X) Cartão de Débito (X) Cartão de Crédito () Cheque			
Tipo de serviço: () Executivo (X) A la carte (X) Self Service/kg () Self Service/pessoa () Marmitex () Rodízio () Comercial			
Breve Descritivo: Ampla estrutura, dificuldades de reforma por estar em um patrimônio tombado, localizado no centro da cidade.			



Figura 111 - Quiosque do Cláudio



Fonte: Urbatec, 2017

**Item Inventariado 107 - Quiosque do Cláudio**

Nome do Empreendimento: Quiosque do Cláudio		Endereço: Av. Embaixador Pedro de Toledo, 24	
Telefone/ Ramal: -		Site: -	
		e-mail: -	
Divulgação: () Rádio () Jornal () Flyers () Revistas () Facebook () Twitter () Outros:			
Quantidade de Funcionários: 1			
Cadastur: () Sim (X) Não		CNPJ: 10717245/0001-79	
		Inscrição Estadual: --	
Coordenada S: 23° 58.131		Horário de Funcionamento: Todos os dias 09h00 às 17h00	
		Alvará de Funcionamento: (X) Sim () Não	
Coordenada W: 046° 22.812		Consumo Per Capita: R\$ 20,00	
		Atendimento Bilíngue: () Sim (X) Não Qual:	
Capacidade: 10 mesas / 40 pessoas		Tipo Gastronômico: Lanches, porções e sucos	
Formas de Pagamento: (X) Dinheiro (X) Cartão de Débito (X) Cartão de Crédito () Cheque			
Tipo de serviço: () Executivo (X) A la carte () Self Service/kg () Self Service/pessoa () Marmitex () Rodízio () Comercial			
Breve Descritivo: Quiosque localizado na praia do Gonzaguinha			

Figura 112 - Quiosque do Daniel



Fonte: Urbatec, 2017

**Item Inventariado 108 - Quiosque do Daniel**

Nome do Empreendimento: Quiosque do Daniel		Endereço: Av. Embaixador Pedro de Toledo, 18	
Telefone/ Ramal: -		Site: -	E-mail: -
Divulgação: () Rádio () Jornal () Flyers () Revistas () Facebook () Twitter () Outros:			
Quantidade de Funcionários: 2			
Cadastur: () Sim (X) Não	CNPJ: 339366		Inscrição Estadual: --
Coordenada S: 23° 58.145'	Horário de Funcionamento: Todos os dias 08h00 às 00h00		Alvará de Funcionamento: (X) Sim () Não
Coordenada W: 046° 22.825'	Consumo Per Capita: R\$ 20,00		Atendimento Bilíngue: () Sim () Não Qual:
Capacidade: 10 mesas	Tipo Gastronômico: lanches e porções		
Formas de Pagamento: (X) Dinheiro (X) Cartão de Débito (X) Cartão de Crédito () Cheque			
Tipo de serviço: () Executivo (X) A la carte () Self Service/kg () Self Service/pessoa () Marmitex () Rodízio () Comercial			
Breve Descritivo: Quiosque padronizado localizado na praia do Gonzaguinha.			



Figura 113 - Quiosque 7 Ondas



Fonte: Urbatec, 2017

**Item Inventariado 109 - Quiosque 7 Ondas**

Nome do Empreendimento: Quiosque 7 Ondas		Endereço: Av. Embaixador Pedro de Toledo, 12	
Telefone/ Ramal: -		Site: -	
Divulgação: () Rádio () Jornal () Flyers () Revistas (X) Facebook () Twitter () Outros:		E-mail: -	
Quantidade de Funcionários: 2			
Cadastur: () Sim (X) Não		CNPJ: 07307892/0001-77	
Coordenada S: 23° 58.157'		Inscrição Estadual: --	
Coordenada W: 046° 22.836'		Horário de Funcionamento:	
Capacidade: 15 mesas / 60 pessoas		Alvará de Funcionamento: (X) Sim () Não	
Formas de Pagamento: (X) Dinheiro (X) Cartão de Débito (X) Cartão de Crédito () Cheque		Consumo Per Capita: R\$ 30,00	
Tipo de serviço: () Executivo (X) A la carte () Self Service/kg () Self Service/pessoa () Marmitex () Rodízio () Comercial		Atendimento Bilíngue: () Sim () Não Qual:	
Breve Descritivo: Quiosque padronizado localizado na praia do Gonzaguinha.			



Figura 114 - Quiosque Coma Bem



Fonte: Urbatec, 2017

**Item Inventariado 110 - Quiosque Coma Bem**

Nome do Empreendimento: Quiosque Coma Bem		Endereço: Av. Embaixador Pedro de Toledo, 16.	
Telefone/ Ramal: -		Site: -	E-mail: -
Divulgação: () Rádio () Jornal () Flyers () Revistas (X) Facebook () Twitter () Outros:			
Quantidade de Funcionários: 2			
Cadastur: () Sim (X) Não		CNPJ: 12842546/0001-49	Inscrição Estadual: --
Coordenada S: 23° 58.163'		Horário de Funcionamento: 12h às 22h	Alvará de Funcionamento: (X) Sim () Não
Coordenada W: 046° 22.804'		Consumo Per Capita: R\$ 50,00	Atendimento Bilíngue: () Sim () Não Qual:
Capacidade: 10 mesas / 40 pessoas		Tipo Gastronômico: porções	
Formas de Pagamento: (X) Dinheiro (X) Cartão de Débito (X) Cartão de Crédito () Cheque			
Tipo de serviço: () Executivo () A la carte () Self Service/kg () Self Service/pessoa () Marmitex () Rodízio () Comercial			
Breve Descritivo: Quiosque padronizado localizado na praia do Gonzaguinha.			



Figura 115 - Quiosque Pit Stop



Fonte: Urbatec, 2017

**Item Inventariado 111 - Quiosque Pit Stop**

Nome do Empreendimento: Quiosque Pit Stop		Endereço: Av. Ayrton Senna, 10A	
Telefone/ Ramal: 99692-2765	Site: -		E-mail: -
Divulgação: () Rádio () Jornal () Flyers () Revistas (X) Facebook () Twitter () Outros:			
Quantidade de Funcionários:			
Cadastur: () Sim (X) Não	CNPJ:	Inscrição Estadual: --	
Coordenada S: 23° 58.934'	Horário de Funcionamento: Todos os dias das 08h00 às 00h00	Alvará de Funcionamento: (X) Sim () Não	
Coordenada W: 046° 26.010'	Consumo Per Capita: R\$ 30,00	Atendimento Bilíngue: () Sim () Não Qual:	
Capacidade: 20 mesas	Tipo Gastronômico: lanches e porções		
Formas de Pagamento: (X) Dinheiro (X) Cartão de Débito (X) Cartão de Crédito () Cheque			
Tipo de serviço: () Executivo (X) A la carte () Self Service/kg () Self Service/pessoa () Marmitex () Rodízio () Comercial			
Breve Descritivo: Quiosque padronizado localizado na orla da praia do Itararé.			

Figura 116 - Quiosque Marina



Fonte: Urbatec, 2017

**Item Inventariado 112 - Quiosque Marina**

Nome do Empreendimento: Quiosque Marina		Endereço: Av. Ayrton Senna, A45	
Telefone/ Ramal: -		Site: -	E-mail: -
Divulgação: () Rádio () Jornal () Flyers () Revistas (X) Facebook () Twitter () Outros:			
Quantidade de Funcionários: 4			
Cadastur: () Sim (X) Não	CNPJ:	Inscrição Estadual: --	
Coordenada S: 23° 58.925'	Horário de Funcionamento: 10h00 às 22h00	Alvará de Funcionamento: (X) Sim () Não	
Coordenada W: 046° 26.053'	Consumo Per Capita: R\$ 20,00	Atendimento Bilíngue: () Sim () Não Qual:	
Capacidade: 40 pessoas	Tipo Gastronômico: comida caseira, frutos do mar e lanches.		
Formas de Pagamento: (X) Dinheiro (X) Cartão de Débito (X) Cartão de Crédito () Cheque			
Tipo de serviço: () Executivo (X) A la carte () Self Service/kg () Self Service/pessoa () Marmitex () Rodízio (X) Comercial			
Breve Descritivo: Quiosque padronizado localizado na praia do Itararé.			

Figura 117 - Quiosque Connect Burger



Fonte: Urbatec, 2017

**Item Inventariado 113 - Quiosque Conect Burger**

Nome do Empreendimento: Quiosque Conect Burger		Endereço: Av. Embaixador Pedro de Toledo, 06	
Telefone/ Ramal: -		Site: -	E-mail: -
Divulgação: () Rádio () Jornal () Flyers () Revistas (X) Facebook () Twitter () Outros:			
Quantidade de Funcionários: 4			
Cadastur: () Sim (X) Não	CNPJ:		Inscrição Estadual: --
Coordenada S: 23° 58.327'	Horário de Funcionamento: 10h00 às 00h00		Alvará de Funcionamento: (X) Sim () Não
Coordenada W: 046° 22.853'	Consumo Per Capita: R\$ 30,00		Atendimento Bilíngue: () Sim (X) Não Qual:
Capacidade: 60 pessoas	Tipo Gastronômico: Hamburgueria, porções		
Formas de Pagamento: (X) Dinheiro (X) Cartão de Débito (X) Cartão de Crédito () Cheque			
Tipo de serviço: () Executivo (X) A la carte () Self Service/kg () Self Service/pessoa () Marmitex () Rodízio () Comercial			
Breve Descritivo: Quiosque padronizado localizado na praia do Gonzaguinha.			



Figura 118 - Quiosque Careca's



Fonte: Urbatec, 2017

**Item Inventariado 114 - Quiosque Careca's**

Nome do Empreendimento: Quiosque Careca's		Endereço: Av. Ayrton Sena, 28	
Telefone/ Ramal: 3466-1679	Site: -	E-mail: -	
Divulgação: () Rádio () Jornal (X) Flyers () Revistas (X) Facebook () Twitter () Outros:			
Quantidade de Funcionários: 5			
Cadastur: () Sim (X) Não	CNPJ:	Inscrição Estadual: --	
Coordenada S: 23° 57.324'	Horário de Funcionamento: 09h00 às 00h00	Alvará de Funcionamento: (X) Sim () Não	
Coordenada W: 046° 36.962	Consumo Per Capita:	Atendimento Bilíngue: () Sim (X) Não Qual:	
Capacidade: 160 pessoas	Tipo Gastronômico: lanches e porções		
Formas de Pagamento: (X) Dinheiro (X) Cartão de Débito (X) Cartão de Crédito () Cheque			
Tipo de serviço: () Executivo (X) A la carte () Self Service/kg () Self Service/pessoa () Marmitex () Rodízio () Comercial			
Breve Descritivo: Quiosque padronizado localizado na praia do Itararé.			



Figura 119 - Quiosque Pitomba



Fonte: Urbatec, 2017

**Item Inventariado 115 - Quiosque do Pitomba**

Nome do Empreendimento: Quiosque Pitomba		Endereço: Av. Ayrton Sena, 23-A	
Telefone/ Ramal: 3467-3826	Site: -		E-mail: -
Divulgação: () Rádio () Jornal () Flyers () Revistas (X) Facebook () Twitter () Outros:			
Quantidade de Funcionários: 5			
Cadastur: () Sim (X) Não	CNPJ: 10365828/0001-05	Inscrição Estadual: --	
Coordenada S: 23° 57.347'	Horário de Funcionamento: 10h00 às 18h00	Alvará de Funcionamento: (X) Sim () Não	
Coordenada W: 046° 36.945'	Consumo Per Capita:	Atendimento Bilíngue: () Sim (X) Não Qual:	
Capacidade: 160 pessoas	Tipo Gastronômico: lanches / porção		
Formas de Pagamento: (X) Dinheiro (X) Cartão de Débito (X) Cartão de Crédito () Cheque			
Tipo de serviço: () Executivo () A la carte () Self Service/kg () Self Service/pessoa () Marmitex () Rodízio () Comercial			
Breve Descritivo: Quiosque padronizado na praia do Itararé			

Figura 120 - Quiosque do Dragão



Fonte: Urbatec, 2017

**Item Inventariado 116 - Quiosque do Dragão**

Nome do Empreendimento: Quiosque do Dragão		Endereço: Av. Ayrton Senna, 5A	
Telefone/ Ramal: -		Site: -	E-mail: -
Divulgação: () Rádio () Jornal () Flyers () Revistas () Facebook () Twitter () Outros:			
Quantidade de Funcionários: 2			
Cadastur: () Sim (X) Não	CNPJ: 079410260001-83		Inscrição Estadual: --
Coordenada S: 23° 57.325'	Horário de Funcionamento:		Alvará de Funcionamento: (X) Sim () Não
Coordenada W: 046° 36.922'	Consumo Per Capita: R\$ 20,00		Atendimento Bilíngue: () Sim (X) Não Qual:
Capacidade: 80 pessoas	Tipo Gastronômico: lanches e porções		
Formas de Pagamento: (X) Dinheiro (X) Cartão de Débito (X) Cartão de Crédito () Cheque			
Tipo de serviço: () Executivo () A la carte () Self Service/kg () Self Service/pessoa () Marmitex () Rodízio () Comercial			
Breve Descritivo: Quiosque padronizado localizado na praia do Itararé.			



Figura 121 - Quiosque Panqueca da Divisa



Fonte: Urbatec, 2017

**Item Inventariado 117 - Quiosque Panqueca da Divisa**

Nome do Empreendimento: Quiosque Panqueca da Divisa		Endereço: Av. Ayrton Sena, 42 A	
Telefone/ Ramal: 3467-1304		Site: -	E-mail: -
Divulgação: () Rádio () Jornal () Flyers () Revistas (X) Facebook () Twitter () Outros:			
Quantidade de Funcionários: 4			
Cadastur: () Sim (X) Não		CNPJ: 04420408/0001-73	Inscrição Estadual: --
Coordenada S: 23° 57.267'		Horário de Funcionamento: 10h30 às 03h00 (finais de semana)	Alvará de Funcionamento: (X) Sim () Não
Coordenada W: 046° 23.928'		Consumo Per Capita: R\$ 25,00	Atendimento Bilíngue: () Sim (X) Não Qual:
Capacidade: 80 pessoas		Tipo Gastronômico: lanches e panquecas	
Formas de Pagamento: (X) Dinheiro (X) Cartão de Débito (X) Cartão de Crédito () Cheque			
Tipo de serviço: () Executivo () A la carte () Self Service/kg () Self Service/pessoa () Marmitex () Rodízio () Comercial			
Breve Descritivo: Quiosque padronizado localizado na praia do Itararé.			



Figura 122 - Quiosque Gaivota Lanches



Fonte: Urbatec, 2017

**Item Inventariado 118 - Quiosque Gaivota Lanches**

Nome do Empreendimento: Quiosque Gaivota Lanches		Endereço: Av. Ayrton Sena,	
Telefone/ Ramal:	Site:	E-mail:	
Divulgação: () Rádio () Jornal (X) Flyers () Revistas (X) Facebook () Twitter () Outros:			
Quantidade de Funcionários:			
Cadastur: () Sim (X) Não	CNPJ: 14078798/0001-07	Inscrição Estadual: --	
Coordenada S: 23° 57.253'	Horário de Funcionamento: 08h00 às 18h00	Alvará de Funcionamento: (X) Sim () Não	
Coordenada W: 046° 23.885'	Consumo Per Capita: R\$ 30,00	Atendimento Bilíngue: () Sim () Não Qual:	
Capacidade: 50 pessoas	Tipo Gastronômico: lanches e porções		
Formas de Pagamento: (X) Dinheiro (X) Cartão de Débito (X) Cartão de Crédito () Cheque			
Tipo de serviço: () Executivo () A la carte () Self Service/kg () Self Service/pessoa () Marmitex () Rodízio () Comercial			
Breve Descritivo: Quiosque padronizado localizado na praia do Itararé.			



Figura 123 - Marllon Quiosque



Fonte: Urbatec, 2017

**Item Inventariado 119 - Marllon Quiosque**

Nome do Empreendimento: Marllon Quiosque		Endereço: Av. Ayrton Senna, 30	
Telefone/ Ramal: 3467-5656	Site: -	E-mail: -	
Divulgação: () Rádio () Jornal () Flyers () Revistas (X) Facebook () Twitter () Outros:			
Quantidade de Funcionários: 5			
Cadastur: () Sim (X) Não	CNPJ: 0873047/0001-67	Inscrição Estadual: --	
Coordenada S: 23° 57.241'	Horário de Funcionamento: Todos os dias 24 horas	Alvará de Funcionamento: (X) Sim () Não	
Coordenada W: 046° 23.840'	Consumo Per Capita: R\$ 50,00	Atendimento Bilíngue: (X) Sim () Não Qual: Inglês, Alemão e Francês.	
Capacidade: 80 pessoas	Tipo Gastronômico: lanches, porções, comida nordestina.		
Formas de Pagamento: (X) Dinheiro (X) Cartão de Débito (X) Cartão de Crédito () Cheque			
Tipo de serviço: () Executivo () A la carte () Self Service/kg () Self Service/pessoa () Marmitex () Rodízio () Comercial			
Breve Descritivo: Quiosque padronizado localizado na praia do Itararé.			



Figura 124 - Quiosque Marlin



Fonte: Urbatec, 2017

**Item Inventariado 120 - Quiosque do Marlin**

Nome do Empreendimento: Quiosque do Marlin		Endereço: Av. Ayrton Sena da Silva, 10B	
Telefone/ Ramal: 98840-0256	Site: -	E-mail: -	
Divulgação: () Rádio () Jornal () Flyers () Revistas () Facebook () Twitter () Outros:			
Quantidade de Funcionários: 3			
Cadastur: () Sim (X) Não	CNPJ: 2644993/0001-84	Inscrição Estadual: --	
Coordenada S: 23° 57.217'	Horário de Funcionamento: 07h00 à 00h00	Alvará de Funcionamento: (X) Sim () Não	
Coordenada W: 046° 23.834'	Consumo Per Capita: R\$ 50,00	Atendimento Bilíngue: () Sim (X) Não Qual:	
Capacidade: 80 pessoas	Tipo Gastronômico: lanches e porções.		
Formas de Pagamento: (X) Dinheiro (X) Cartão de Débito (X) Cartão de Crédito () Cheque			
Tipo de serviço: () Executivo () A la carte () Self Service/kg () Self Service/pessoa () Marmitex () Rodízio () Comercial			
Breve Descritivo: Quiosque padronizado localizado na orla da praia do Itararé.			



Figura 125 - Quiosque Branco & Preto



Fonte: Urbatec, 2017

**Item Inventariado 121 - Quiosque Branco & Preto**

Nome do Empreendimento: Quiosque Branco & Preto		Endereço: Av. Ayrton Sena, 11A	
Telefone/ Ramal: -		Site: -	E-mail: -
Divulgação: () Rádio () Jornal () Flyers () Revistas (X) Facebook () Twitter () Outros:			
Quantidade de Funcionários: 2			
Cadastur: () Sim (X) Não	CNPJ: 14858660/0001-02	Inscrição Estadual: --	
Coordenada S: 23° 57.385'	Horário de Funcionamento:	Alvará de Funcionamento: (X) Sim () Não	
Coordenada W: 046° 23.572'	Consumo Per Capita: R\$ 40,00	Atendimento Bilíngue: () Sim () Não Qual:	
Capacidade: 80 pessoas	Tipo Gastronômico: lanches, porções e comida caseira		
Formas de Pagamento: (X) Dinheiro (X) Cartão de Débito (X) Cartão de Crédito () Cheque			
Tipo de serviço: () Executivo () A la carte () Self Service/kg () Self Service/pessoa () Marmitex () Rodízio () Comercial			
Breve Descritivo: Quiosque padronizado localizado na orla do Itararé.			



Figura 126 - Quiosque Solange



Fonte: Urbatec, 2017

**Item Inventariado 122 - Quiosque Solange**

Nome do Empreendimento: Quiosque Solange		Endereço: Av. Ayrton Sena da Silva, 47	
Telefone/ Ramal: 98832-7490	Site: -		E-mail: -
Divulgação: () Rádio () Jornal (X) Flyers () Revistas (X) Facebook () Twitter () Outros:			
Quantidade de Funcionários: 5			
Cadastur: () Sim (X) Não	CNPJ: 00100000042192010-8		Inscrição Estadual: --
Coordenada S: 23° 57.365'	Horário de Funcionamento: Todos os dias 08h00 às 00h00		Alvará de Funcionamento: (X) Sim () Não
Coordenada W: 046° 23.558'	Consumo Per Capita: R\$ 30,00		Atendimento Bilíngue: () Sim () Não Qual:
Capacidade: 80 pessoas	Tipo Gastronômico: lanches e porções		
Formas de Pagamento: (X) Dinheiro (X) Cartão de Débito (X) Cartão de Crédito () Cheque			
Tipo de serviço: () Executivo () A la carte () Self Service/kg () Self Service/pessoa () Marmitex () Rodízio () Comercial			
Breve Descritivo: Quiosque padronizado localizado na orla da praia do Itararé.			



Figura 127 - Quiosque Raio de Sol



Fonte: Urbatec, 2017

**Item Inventariado 123 - Quiosque Raio de Sol**

Nome do Empreendimento: Quiosque Raio de Sol		Endereço: Av. Ayrton Sena da Silva, 11B	
Telefone/ Ramal: 97574-1416	Site: -		E-mail: -
Divulgação: () Rádio () Jornal () Flyers () Revistas (X) Facebook () Twitter () Outros:			
Quantidade de Funcionários: 2			
Cadastur: () Sim (X) Não	CNPJ: 25034938/0001-53		Inscrição Estadual: --
Coordenada S: 23° 57.341'	Horário de Funcionamento: 09h00 às 18h00		Alvará de Funcionamento: (X) Sim () Não
Coordenada W: 046° 23.536'	Consumo Per Capita:		Atendimento Bilíngue: () Sim (X) Não Qual:
Capacidade: 140 pessoas	Tipo Gastronômico: lanches,porções, comida caseira.		
Formas de Pagamento: (X) Dinheiro (X) Cartão de Débito (X) Cartão de Crédito () Cheque			
Tipo de serviço: () Executivo () A la carte () Self Service/kg () Self Service/pessoa () Marmitex () Rodízio () Comercial			
Breve Descritivo: Quiosque padronizado localizado na orla da praia do Itararé.			



Figura 128 - Quiosque da Família



Fonte: Urbatec, 2017

**Item Inventariado 124 - Quiosque da Família**

Nome do Empreendimento: Quiosque da Família		Endereço: Av. Ayrton Sena 12A	
Telefone/ Ramal: 3469-8634	Site: -		E-mail: -
Divulgação: () Rádio () Jornal (X) Flyers () Revistas () Facebook () Twitter () Outros:			
Quantidade de Funcionários: 3			
Cadastur: () Sim (X) Não	CNPJ: 05872284/0001-20	Inscrição Estadual: --	
Coordenada S: 23° 57.195'	Horário de Funcionamento: Todos os dias 08h00 às 17h00	Alvará de Funcionamento: (X) Sim () Não	
Coordenada W: 046° 23.381'	Consumo Per Capita: R\$ 25,00	Atendimento Bilíngue: () Sim (X) Não Qual:	
Capacidade: 48 pessoas	Tipo Gastronômico: Comida caseira e porções.		
Formas de Pagamento: (X) Dinheiro (X) Cartão de Débito (X) Cartão de Crédito () Cheque			
Tipo de serviço: () Executivo () A la carte () Self Service/kg () Self Service/pessoa () Marmitex () Rodízio () Comercial			
Breve Descritivo: Quiosque padronizado localizado na orla da praia do Itararé.			



Figura 129 - Quiosque Fênix



Fonte: Urbatec, 2017

**Item Inventariado 125 - Quiosque Fênix**

Nome do Empreendimento: Quiosque Fênix		Endereço: Av. Ayrton Senna, 13A e 13B	
Telefone/ Ramal: -		Site: -	E-mail: -
Divulgação: () Rádio () Jornal () Flyers () Revistas (X) Facebook () Twitter () Outros:			
Quantidade de Funcionários: 1			
Cadastur: () Sim (X) Não		CNPJ: 24859618/0001-70	Inscrição Estadual: --
Coordenada S: 23° 57.175'		Horário de Funcionamento: 10h às 18h00	Alvará de Funcionamento: (X) Sim () Não
Coordenada W: 046° 23.368'		Consumo Per Capita: R\$ 30,00	Atendimento Bilíngue: () Sim (X) Não Qual:
Capacidade: 160 pessoas		Tipo Gastronômico: lanches, porções e comida vegana.	
Formas de Pagamento: (X) Dinheiro (X) Cartão de Débito (X) Cartão de Crédito () Cheque			
Tipo de serviço: (X) Executivo () A la carte (X) Self Service/kg () Self Service/pessoa (X) Marmitex () Rodízio () Comercial			
Breve Descritivo: Quiosque padronizado localizado na orla da praia do Itararé.			



Figura 130 - Quiosque Atibaia



Fonte: Urbatec, 2017

**Item Inventariado 126 - Quiosque Atibaia**

Nome do Empreendimento: Quiosque Atibaia		Endereço: Av. Ayrton Sena, 20B	
Telefone/ Ramal: 3466-9952	Site: -	E-mail: -	
Divulgação: () Rádio () Jornal () Flyers () Revistas (X) Facebook () Twitter () Outros:			
Quantidade de Funcionários: 3			
Cadastur: () Sim (X) Não	CNPJ: 14804685/0001-33	Inscrição Estadual: --	
Coordenada S: 23° 57.153'	Horário de Funcionamento: 10h00 às 00h00	Alvará de Funcionamento: (X) Sim () Não	
Coordenada W: 046° 23.348'	Consumo Per Capita: R\$ 25,00	Atendimento Bilíngue: () Sim (X) Não Qual:	
Capacidade: 80 pessoas	Tipo Gastronômico: lanches, porções e comida caseira		
Formas de Pagamento: (X) Dinheiro (X) Cartão de Débito (X) Cartão de Crédito () Cheque			
Tipo de serviço: () Executivo () A la carte () Self Service/kg () Self Service/pessoa () Marmitex () Rodízio () Comercial			
Breve Descritivo: Quiosque padronizado localizado na orla da praia do Itararé.			



Figura 131 - Quiosque Route 66



Fonte: Urbatec, 2017



Item Inventariado 127 - Quiosque Route 66

Nome do Empreendimento: Quiosque Route 66		Endereço: Av. Ayrton Senna, 9B	
Telefone/ Ramal: -		Site: -	E-mail: -
Divulgação: () Rádio () Jornal () Flyers () Revistas (X) Facebook () Twitter () Outros:			
Quantidade de Funcionários: 2			
Cadastur: () Sim (X) Não		CNPJ: 12745641/0001-54	Inscrição Estadual: --
Coordenada S: 23° 57.138'		Horário de Funcionamento: 10h00 às 00h00	Alvará de Funcionamento: (X) Sim () Não
Coordenada W: 046° 23.337'		Consumo Per Capita: R\$ 30,00	Atendimento Bilíngue: (X) Sim () Não Qual: Inglês
Capacidade: 80 pessoas		Tipo Gastronômico: lanches, porções e comida caseira.	
Formas de Pagamento: (X) Dinheiro (X) Cartão de Débito (X) Cartão de Crédito () Cheque			
Tipo de serviço: () Executivo () A la carte () Self Service/kg () Self Service/pessoa () Marmitex () Rodízio () Comercial			
Breve Descritivo: Quiosque padronizado localizado na orla da praia do Itararé.			



Figura 132 - Bar Manolinho



Fonte: Urbatec, 2017.

**Item Inventariado 128 - Bar Manolinho**

Nome do Empreendimento: Bar Manolinho		Endereço: Rua Duque de Caxias,07 – Vila São Jorge	
Telefone/ Ramal: 99177-8518	Site: -		E-mail: -
Divulgação: () Rádio () Jornal () Flyers () Revistas () Facebook () Twitter (X) Outros:			
Quantidade de Funcionários: 2			
Cadastur: () Sim (X) Não	CNPJ: 00519436/0001-91	Inscrição Estadual: 657112062117	
Coordenada S: 23° 73' 547	Horário de Funcionamento: Terça a Domingo	Alvará de Funcionamento: (X) Sim () Não	
Coordenada W: 046° 45' 328	Consumo Per Capita:	Atendimento Bilíngue: () Sim () Não Qual:	
Capacidade: 40 pessoas	Tipo Gastronômico: Churrasco		
Formas de Pagamento: (X) Dinheiro (X) Cartão de Débito () Cartão de Crédito () Cheque			
Tipo de serviço: () Executivo (X) A la carte () Self Service/kg () Self Service/pessoa () Marmitex () Rodízio () Comercial			
Breve Descritivo: Tradicional restaurante da cidade, especializado em carnes nobres.			



Figura 133 - Pizzaria Nota 10



Fonte: Urbatec, 2017.

**Item Inventariado 129 - Pizzaria Nota 10**

Nome do Empreendimento: Pizzaria Nota 10		Endereço: Rua Anita Costa,490 – Vila São Jorge	
Telefone/ Ramal: 3561-6667	Site: -		E-mail: jrhp@globo.com
Divulgação: (X) Rádio (X) Jornal (X) Flyers (X) Revistas (X) Facebook () Twitter () Outros:			
Quantidade de Funcionários: 5			
Cadastur: () Sim (X) Não	CNPJ: 11852443/0001-27	Inscrição Estadual: 657272316117	
Coordenada S: 23° 75' 048	Horário de Funcionamento: 18h00 às 12h00	Alvará de Funcionamento: (X) Sim () Não	
Coordenada W: 046° 47' 522	Consumo Per Capita:	Atendimento Bilíngue: () Sim (X) Não Qual:	
Capacidade: 50 pessoas	Tipo Gastronômico: Pizzaria		
Formas de Pagamento: (X) Dinheiro (X) Cartão de Débito (X) Cartão de Crédito () Cheque			
Tipo de serviço: () Executivo (X) A la carte () Self Service/kg () Self Service/pessoa () Marmitex () Rodízio () Comercial			
Breve Descritivo: Tradicional pizzaria da cidade, localizada próximo ao Parque Ecológico.			

Figura 134 - Padaria Ponto Chic



Fonte: Urbatec, 2017.

**Item Inventariado 130 - Padaria Ponto Chic**

Nome do Empreendimento: Panificadora Ponto Chic		Endereço: Av. Monteiro Lobato, 87	
Telefone/ Ramal: 3468-4671	Site: -		E-mail: pontochic.sv@globo.com
Divulgação: () Rádio () Jornal () Flyers () Revistas (X) Facebook () Twitter () Outros:			
Quantidade de Funcionários: 30			
Cadastur: () Sim (X) Não	CNPJ: 46166948/0001-12	Inscrição Estadual: 657033108110	
Coordenada S: 23°	Horário de Funcionamento: 06h00 às 21h40	Alvará de Funcionamento: (X) Sim () Não	
Coordenada W: 046°	Consumo Per Capita:	Atendimento Bilíngue: () Sim (X) Não Qual:	
Capacidade: 41 pessoas	Tipo Gastronômico: panificação, refeições e lanches		
Formas de Pagamento: (X) Dinheiro (X) Cartão de Débito (X) Cartão de Crédito () Cheque			
Tipo de serviço: () Executivo () A la carte () Self Service/kg () Self Service/pessoa (X) Marmitex () Rodízio (X) Comercial			
Breve Descritivo: Com 22 anos de funcionamento, uma das padarias mais antigas da cidade.			



Figura 135 - Pizzaria Buona Cia



Fonte: Urbatec, 2017.

**Item Inventariado 131 - Pizzaria Buona Cia**

Nome do Empreendimento: Pizzaria Buona Cia		Endereço: Rua Alemanha, 155 - Catiapoã	
Telefone/ Ramal: 3466-6289	Site: --		E-mail: buonacia@yahoo.com.br
Divulgação: (X) Rádio () Jornal () Flyers () Revistas (X) Facebook () Twitter () Outros:			
Quantidade de Funcionários: 5			
Cadastur: () Sim (X) Não	CNPJ: 17364471/0001-81	Inscrição Estadual: 657183740116	
Coordenada S: 23º	Horário de Funcionamento: 19h00 às 00h00	Alvará de Funcionamento: (X) Sim () Não	
Coordenada W: 046º	Consumo Per Capita:	Atendimento Bilíngue: (X) Sim () Não Qual: Inglês	
Capacidade: 70 pessoas	Tipo Gastronômico: Pizzaria		
Formas de Pagamento: (X) Dinheiro (X) Cartão de Débito (X) Cartão de Crédito () Cheque			
Tipo de serviço: () Executivo (X) A la carte () Self Service/kg () Self Service/pessoa () Marmitex () Rodízio () Comercial			
Breve Descritivo: Pizzaria com espaço amplo e modernizado, produtos diferenciados.			



Figura 136 - Rei do Frango



Fonte: Urbatec, 2017.

**Item Inventariado 132 - Rei do Frango**

Nome do Empreendimento: Rei do Frango		Endereço: Av. Monteiro Lobato, 384 – Vila Valença	
Telefone/ Ramal: 3561-6483	Site: reidofrango.com.br		E-mail: -
Divulgação: () Rádio () Jornal () Flyers () Revistas () Facebook () Twitter (X) Outros: site			
Quantidade de Funcionários: 12			
Cadastur: () Sim (X) Não	CNPJ: 46559001/0001-71	Inscrição Estadual: 657030800110	
Coordenada S: 23°	Horário de Funcionamento: 10h00 às 00h00	Alvará de Funcionamento: (X) Sim () Não	
Coordenada W: 046°	Consumo Per Capita:	Atendimento Bilíngue: () Sim (X) Não Qual:	
Capacidade: 200 pessoas	Tipo Gastronômico: Especializado em frango, carnes em geral		
Formas de Pagamento: (X) Dinheiro (X) Cartão de Débito (X) Cartão de Crédito () Cheque			
Tipo de serviço: () Executivo (X) A la carte () Self Service/kg () Self Service/pessoa () Marmitex () Rodízio () Comercial			
Breve Descritivo: Restaurante tradicional, localizado em uma das avenidas principais da cidade.			



Figura 137 - Itabaiana II



Fonte: Urbatec, 2017.

**Item Inventariado 133 - Itabaiana II**

Nome do Empreendimento: Casa do Norte Itabaiana II		Endereço: Av. Prefeito José Monteiro, 302 – Vila Valença	
Telefone/ Ramal: 3568-3127	Site: -	E-mail: rest.itabaiana2@hotmail.com	
Divulgação: () Rádio () Jornal () Flyers () Revistas () Facebook () Twitter (X) Outros:			
Quantidade de Funcionários: 20			
Cadastur: () Sim (X) Não	CNPJ: 4995723/0001-72	Inscrição Estadual: 657043993113	
Coordenada S: 23º	Horário de Funcionamento: Todos os dias 11h00 as 01h00	Alvará de Funcionamento: (X) Sim () Não	
Coordenada W: 046º	Consumo Per Capita:	Atendimento Bilíngue: () Sim (X) Não Qual:	
Capacidade:	Tipo Gastronômico: comida nordestina		
Formas de Pagamento: (X) Dinheiro (X) Cartão de Débito (X) Cartão de Crédito () Cheque			
Tipo de serviço: (X) Executivo (X) A la carte () Self Service/kg () Self Service/pessoa () Marmitex () Rodízio () Comercial			
Breve Descritivo: Especializado em comida típica nordestina, apresenta amplo espaço e muito bem localizado em uma das avenidas principais da cidade.			



Figura 138 - Quiosque da Cris



Fonte: Urbatec, 2017.

**Item Inventariado 134 - Quiosque da Cris**

Nome do Empreendimento: Quiosque da Cris		Endereço: Av. Ayrton Senna da Silva, Itararé	
Telefone/ Ramal: 3466-4868		Site: www.quiosquedacris.com.br	E-mail: crisdoquiosque@yahoo.com.br
Divulgação: () Rádio () Jornal () Flyers () Revistas (X) Facebook () Twitter () Outros:			
Quantidade de Funcionários: 15			
Cadastur: () Sim (X) Não		CNPJ: 01429717/0001-16	Inscrição Estadual: isento
Coordenada S: 23° 57' 148		Horário de Funcionamento: 08h30 às 00h00	Alvará de Funcionamento: (X) Sim () Não
Coordenada W: 046° 36' 753		Consumo Per Capita:	Atendimento Bilíngue: (X) Sim () Não Qual: Inglês
Capacidade:		Tipo Gastronômico: lanches, porções e refeições	
Formas de Pagamento: (X) Dinheiro (X) Cartão de Débito (X) Cartão de Crédito () Cheque			
Tipo de serviço: () Executivo (X) A la carte () Self Service/kg () Self Service/pessoa (X) Marmitex () Rodízio (X) Comercial			
Breve Descritivo: Quiosque localizado na praia do Itararé, conhecido como referencia no atendimento ao público LGBT, atraindo público de outros Estados e países.			



Figura 139 - Dina Comidas Típicas



Fonte: Urbatec, 2017.

**Item Inventariado 135 - Dina Comidas Típicas**

Nome do Empreendimento: Dina Comidas Típicas		Endereço: Praça da Biquinha, Box 3	
Telefone/ Ramal: 99111-4241		Site: -	E-mail: claudionor2002cpd@ig.com.br
Divulgação: () Rádio () Jornal (X) Flyers () Revistas (X) Facebook () Twitter () Outros:			
Quantidade de Funcionários: 5			
Cadastur: () Sim (X) Não		CNPJ:	Inscrição Estadual: --
Coordenada S: 23° 96' 873		Horário de Funcionamento: Sexta, Sábado e Domingo 14h00 às 00h00	Alvará de Funcionamento: (X) Sim () Não
Coordenada W: 046° 38' 685		Consumo Per Capita:	Atendimento Bilíngue: () Sim (X) Não Qual:
Capacidade: 30 pessoas		Tipo Gastronômico: culinária baiana	
Formas de Pagamento: (X) Dinheiro (X) Cartão de Débito (X) Cartão de Crédito () Cheque			
Tipo de serviço: () Executivo (X) A la carte () Self Service/kg () Self Service/pessoa () Marmitex () Rodízio () Comercial			
Breve Descritivo: Quiosque localizado na praça da Biquinha, especializado em comida baiana e lanches em geral.			



Figura 140 - Niô Sushi e Temakeria



Fonte: Urbatec, 2017.

**Item Inventariado 136 - Niô Sushi e Temakeria**

Nome do Empreendimento: Nio Sushi Temakeria		Endereço: Av. Presidente Wilson, 1460 - Centro	
Telefone/ Ramal: 3467-4724		Site: www.niosushi.com.br	E-mail: fredy_producoes@hotmail.com
Divulgação: () Rádio () Jornal () Flyers () Revistas (X) Facebook () Twitter () Outros:			
Quantidade de Funcionários: 35			
Cadastur: () Sim (X) Não		CNPJ: 10440776/0001-86	Inscrição Estadual:
Coordenada S: 23° 57' 915		Horário de Funcionamento: 12h00 as 00h00	Alvará de Funcionamento: (X) Sim () Não
Coordenada W: 046° 22' 903		Consumo Per Capita:	Atendimento Bilíngue: () Sim (X) Não Qual:
Capacidade: 80 pessoas		Tipo Gastronômico: comida japonesa	
Formas de Pagamento: (X) Dinheiro (X) Cartão de Débito (X) Cartão de Crédito () Cheque			
Tipo de serviço: () Executivo (X) A la carte () Self Service/kg () Self Service/pessoa () Marmitex (X) Rodízio () Comercial			
Breve Descritivo: Restaurante especializado em comida japonesa, localizado na avenida principal da cidade. Conta com salão espaçoso e confortável para o atendimento no local.			





Figura 141 - Enjoy Temakeria



Fonte: Urbatec, 2017.

**Item Inventariado 137 - Enjoy Temakeria**

Nome do Empreendimento: Enjoy Temakeria		Endereço: Av. Presidente Wilson, 401 - Gonzaguinha	
Telefone/ Ramal: 3356-2002	Site: -		E-mail: -
Divulgação: () Rádio () Jornal () Flyers () Revistas (X) Facebook () Twitter () Outros:			
Quantidade de Funcionários: 6			
Cadastur: () Sim (X) Não	CNPJ: 27146546/0001-01	Inscrição Estadual: --	
Coordenada S: 23° 96' 743	Horário de Funcionamento: 19h00 a 01h00	Alvará de Funcionamento: (X) Sim () Não	
Coordenada W: 046° 37' 128	Consumo Per Capita:	Atendimento Bilíngue: (X) Sim () Não Qual: Inglês	
Capacidade: 42 pessoas	Tipo Gastronômico: comida japonesa		
Formas de Pagamento: (X) Dinheiro (X) Cartão de Débito (X) Cartão de Crédito () Cheque			
Tipo de serviço: () Executivo (X) A la carte () Self Service/kg () Self Service/pessoa () Marmitex () Rodízio () Comercial			
Breve Descritivo: Localizado na avenida principal da cidade.			



Figura 142 - Pizzaria Hirondele



Fonte: Urbatec, 2017.

**Item Inventariado 138 - Pizzaria Hironnelle**

Nome do Empreendimento: Hironnelle Pizzaria e Restaurante		Endereço: Av. Embaixador Pedro de Toledo, 76 - Gonzaguinha	
Telefone/ Ramal: 3468-2900	Site: -		E-mail: hirondellerestaurante@gmail.com
Divulgação: () Rádio () Jornal (X) Flyers () Revistas (X) Facebook () Twitter () Outros:			
Quantidade de Funcionários: 7			
Cadastur: () Sim (X) Não	CNPJ: 71108674/0001-52	Inscrição Estadual: 657007161115	
Coordenada S: 23° 96' 895	Horário de Funcionamento: 19h00 às 23h00 terça a quinta e domingo / sexta e sábado das 19h00 às 01h00	Alvará de Funcionamento: (X) Sim () Não	
Coordenada W: 046° 37' 932	Consumo Per Capita:	Atendimento Bilíngue: (X) Sim () Não Qual: Inglês	
Capacidade: 70 pessoas	Tipo Gastronômico: Pizzaria e comida alemã		
Formas de Pagamento: (X) Dinheiro (X) Cartão de Débito (X) Cartão de Crédito () Cheque			
Tipo de serviço: (X) Executivo (X) A la carte () Self Service/kg () Self Service/pessoa () Marmitex () Rodízio () Comercial			
Breve Descritivo: Localizado em frente a praia, um dos restaurantes mais antigos da cidade passou recentemente por modernização, além da tradicional pizza, apresenta também como opção pratos da culinária alemã.			



Figura 143 - Restaurante Porto Seguro



Fonte: Urbatec, 2017.



Nome do Empreendimento: Restaurante Porto Seguro		Endereço: Av. Antonio Emerick, 690 – Vila São Jorge	
Telefone/ Ramal: 3561-6313	Site: -		E-mail:
Divulgação: () Rádio () Jornal (X) Flyers () Revistas () Facebook () Twitter (X) Outros:			
Quantidade de Funcionários: 6			
Cadastur: () Sim (X) Não	CNPJ: 29092377/0001-08	Inscrição Estadual: --	
Coordenada S: 23° 96' 325	Horário de Funcionamento: 09h00 às 04h00	Alvará de Funcionamento: (X) Sim () Não	
Coordenada W: 046° 37' 874	Consumo Per Capita:	Atendimento Bilíngue: (X) Sim () Não Qual: Inglês	
Capacidade: 50 pessoas	Tipo Gastronômico: Variedade de carnes e frutos do mar, porções, pizzas e lanches.		
Formas de Pagamento: (X) Dinheiro (X) Cartão de Débito (X) Cartão de Crédito () Cheque			
Tipo de serviço: () Executivo (X) A la carte () Self Service/kg () Self Service/pessoa () Marmitex () Rodízio (X) Comercial			
Breve Descritivo: Um dos restaurantes mais tradicionais da cidade, destaque para a variedade no cardápio e a qualidade do atendimento.			

Item Inventariado 139 - Restaurante Porto Seguro

Figura 144 - Luli Bar e Restaurante



Fonte: Urbatec, 2017.

**Item Inventariado 140 - Luli Bar e Restaurante**

Nome do Empreendimento: Restaurante Luli		Endereço: Av. Engenheiro Saturnino de Brito, 1289	
Telefone/ Ramal: 99629-1959	Site: -		E-mail: e_falcão@uol.com.br
Divulgação: () Rádio () Jornal () Flyers () Revistas (X) Facebook () Twitter () Outros:			
Quantidade de Funcionários: 7			
Cadastur: () Sim (X) Não	CNPJ: 05284212/0001-61		Inscrição Estadual: -
Coordenada S: 23° 58' 515	Horário de Funcionamento: Sábado e Domingo 12h00 às 00h00		Alvará de Funcionamento: (X) Sim () Não
Coordenada W: 046° 23' 017	Consumo Per Capita:		Atendimento Bilíngue: (X) Sim () Não Qual: Inglês
Capacidade: 200 pessoas	Tipo Gastronômico: Variedades em carnes e frutos do mar.		
Formas de Pagamento: (X) Dinheiro (X) Cartão de Débito (X) Cartão de Crédito () Cheque			
Tipo de serviço: () Executivo (X) A la carte () Self Service/kg () Self Service/pessoa () Marmitex () Rodízio () Comercial			
Breve Descritivo: Localização privilegiada, com vista total da Baía de São Vicente.			



Figura 145 - Bar do Sargento



Fonte: Urbatec, 2017.

**Item Inventariado 141 - Bar do Sargento**

Nome do Empreendimento: Bar do Sargento		Endereço: Av. Dr. Eduardo Dias Coelho, 272 – Cidade Náutica	
Telefone/ Ramal: 3464-2322	Site: -	E-mail:	
Divulgação: () Rádio () Jornal () Flyers () Revistas (X) Facebook () Twitter () Outros:			
Quantidade de Funcionários: 2			
Cadastur: () Sim (X) Não	CNPJ: 51648996/0001-87	Inscrição Estadual: 657045550115	
Coordenada S: 23° 57.502	Horário de Funcionamento: Terça a Domingo das 11h00 às 17h00	Alvará de Funcionamento: (X) Sim () Não	
Coordenada W: 046° 24.890	Consumo Per Capita:	Atendimento Bilíngue: () Sim (X) Não Qual:	
Capacidade: 50 pessoas	Tipo Gastronômico: frutos do mar		
Formas de Pagamento: (X) Dinheiro () Cartão de Débito () Cartão de Crédito (X) Cheque			
Tipo de serviço: () Executivo (X) A la carte () Self Service/kg () Self Service/pessoa () Marmitex () Rodízio () Comercial			
Breve Descritivo: Considerado um dos restaurantes mais tradicionais de São Vicente, tem como destaque o cardápio com frutos do mar e o atendimento.			



Figura 146 - Tigo Migo Restaurante



Fonte: Urbatec, 2017.

**Item Inventariado 142 - Tigo Migo Restaurante**

Nome do Empreendimento: Tigo Migo Batatas Recheadas		Endereço: Rua Prof. Antonio Pedro de Jesus, 349 – Cidade Náutica	
Telefone/ Ramal: 3462-3729		Site: -	E-mail: taianafigueiredo19@gmail.com
Divulgação: () Rádio () Jornal (X) Flyers () Revistas (X) Facebook () Twitter () Outros:			
Quantidade de Funcionários: 3			
Cadastur: () Sim (X) Não		CNPJ: 22143562/0001-27	Inscrição Estadual:
Coordenada S: 23° 57.486		Horário de Funcionamento: A partir das 19h00	Alvará de Funcionamento: (X) Sim () Não
Coordenada W: 046° 24.632		Consumo Per Capita:	Atendimento Bilíngue: () Sim (X) Não Qual:
Capacidade: 100 pessoas		Tipo Gastronômico: batata recheada e porções em geral	
Formas de Pagamento: (X) Dinheiro (X) Cartão de Débito (X) Cartão de Crédito () Cheque			
Tipo de serviço: () Executivo (X) A la carte () Self Service/kg () Self Service/pessoa () Marmitex () Rodízio () Comercial			
Breve Descritivo: Restaurante se destaca pela variedade no cardápio.			



Figura 147 - Restaurante Itabaiana I



Fonte: Urbatec, 2017.

**Item Inventariado 143 - Restaurante Itabaiana I**

Nome do Empreendimento: Restaurante Itabaiana I		Endereço: Rua Frei Gaspar, 3267- Cidade Náutica	
Telefone/ Ramal: 3464-2065		Site: casadonorteitabaiana.com.br	E-mail: victorvieira302@gmail.com
Divulgação: () Rádio (X) Jornal () Flyers () Revistas () Facebook () Twitter () Outros:			
Quantidade de Funcionários: 23			
Cadastur: () Sim (X) Não		CNPJ: 28552540/0001-05	Inscrição Estadual: 657368322116
Coordenada S: 23° 57.253		Horário de Funcionamento: 09h00 às 03h00 Todos os dias	Alvará de Funcionamento: (X) Sim () Não
Coordenada W: 406° 24.490		Consumo Per Capita:	Atendimento Bilíngue: () Sim (X) Não Qual:
Capacidade: 150 pessoas		Tipo Gastronômico: Comida nordestina	
Formas de Pagamento: (X) Dinheiro (X) Cartão de Débito (X) Cartão de Crédito () Cheque			
Tipo de serviço: () Executivo (X) A la carte () Self Service/kg () Self Service/pessoa () Marmitex () Rodízio () Comercial			
Breve Descritivo: Referencia no cardápio nordestino na cidade, amplo espaço para clientes.			



Figura 148 - Pedra Baiana



Fonte: Urbatec, 2017.

**Item Inventariado 144 - Restaurante Pedra Baiana**

Nome do Empreendimento: Restaurante Pedra Baiana		Endereço: Praça 1º de Maio, 26 – Jd. Independência	
Telefone/ Ramal: 3561-8861	Site: pedrabaiana.com.br		E-mail: --
Divulgação: () Rádio () Jornal () Flyers () Revistas (X) Facebook () Twitter () Outros:			
Quantidade de Funcionários: 12			
Cadastur: () Sim (X) Não	CNPJ: 04871413/0001-00	Inscrição Estadual: 6572158461013	
Coordenada S: 23º 96' 183	Horário de Funcionamento: 09h00 às 00h00	Alvará de Funcionamento: (X) Sim () Não	
Coordenada W: 046º 37' 754	Consumo Per Capita:	Atendimento Bilíngue: () Sim (X) Não Qual:	
Capacidade: 40 pessoas	Tipo Gastronômico: Nordestina		
Formas de Pagamento: (X) Dinheiro (X) Cartão de Débito (X) Cartão de Crédito () Cheque			
Tipo de serviço: () Executivo (X) A la carte () Self Service/kg () Self Service/pessoa () Marmitex () Rodízio () Comercial			
Breve Descritivo: Restaurante com comida típica nordestina, ambiente agradável.			

Figura 149 - Quiosque Fórmula 1



Fonte: Urbatec, 2017.



Item Inventariado 145 - Quiosque Fórmula 1

Nome do Empreendimento: Quiosque Fórmula 1		Endereço: Praia do Itararé	
Telefone/ Ramal: 99705-5530		Site: pedrabaiana.com.br	E-mail: Cleide_amorim@hotmail.com
Divulgação: () Rádio () Jornal () Flyers () Revistas (X) Facebook () Twitter () Outros:			
Quantidade de Funcionários: 02			
Cadastur: () Sim (X) Não		CNPJ: 09235031/0001-04	Inscrição Estadual: --
Coordenada S: 23° 57' 352		Horário de Funcionamento: 24 horas	Alvará de Funcionamento: (X) Sim () Não
Coordenada W: 046° 23' 555		Consumo Per Capita:	Atendimento Bilíngue: () Sim (X) Não Qual:
Capacidade: 40 pessoas		Tipo Gastronômico: Lanches e porções	
Formas de Pagamento: (X) Dinheiro (X) Cartão de Débito (X) Cartão de Crédito () Cheque			
Tipo de serviço: (X) Executivo (X) A la carte () Self Service/kg () Self Service/pessoa () Marmitex () Rodízio () Comercial			
Breve Descritivo: Quiosque localizado na orla da praia do Itararé com funcionamento 24 horas.			



Figura 150 - Mana Sushi e Temakeria



Fonte: Urbatec, 2017.



Nome do Empreendimento: Mana Sushi		Endereço: Rua Frei Gaspar, 365 loja 403	
Telefone/ Ramal: 3466-6068	Site: --		E-mail: manashi@live.com
Divulgação: () Rádio () Jornal () Flyers () Revistas (X) Facebook () Twitter () Outros:			
Quantidade de Funcionários: 07			
Cadastur: () Sim (X) Não	CNPJ: 11236565/0001-99	Inscrição Estadual: --	
Coordenada S: 23° 96' 730	Horário de Funcionamento: 09h00 às 22h00	Alvará de Funcionamento: (X) Sim () Não	
Coordenada W: 046° 38' 332	Consumo Per Capita:	Atendimento Bilíngue: () Sim (X) Não Qual:	
Capacidade:	Tipo Gastronômico: Culinária japonesa		
Formas de Pagamento: (X) Dinheiro (X) Cartão de Débito (X) Cartão de Crédito () Cheque			
Tipo de serviço: () Executivo (X) A la carte (X) Self Service/kg () Self Service/pessoa () Marmitex () Rodízio () Comercial			
Breve Descritivo: Restaurante de culinária japonesa localizado na praça de alimentação do principal shopping da cidade.			

Item Inventariado 146 - Mana Sushi e Temakeria



Figura 151 - Mina Praia Pizza



Fonte: Urbatec, 2017.

**Item Inventariado 147 - Mina Praia Pizza**

Nome do Empreendimento: Mina Praia Pizza		Endereço: Av. Prefeito José Monteiro, 1045	
Telefone/ Ramal: 3469-4332		Site: --	E-mail: manashi@live.com
Divulgação: () Rádio () Jornal () Flyers () Revistas (X) Facebook () Twitter () Outros:			
Quantidade de Funcionários: 10			
Cadastur: () Sim (X) Não		CNPJ: 61008777/0001-97	Inscrição Estadual: 657078031113
Coordenada S: 23°		Horário de Funcionamento: 08h00 às 23h00	Alvará de Funcionamento: (X) Sim () Não
Coordenada W: 046°		Consumo Per Capita:	Atendimento Bilíngue: () Sim (X) Não Qual:
Capacidade: 200 pessoas		Tipo Gastronômico: Pizza	
Formas de Pagamento: (X) Dinheiro (X) Cartão de Débito () Cartão de Crédito () Cheque			
Tipo de serviço: () Executivo (X) A la carte (X) Self Service/kg () Self Service/pessoa () Marmitex () Rodízio () Comercial			
Breve Descritivo: Pizzaria localizada há bastante tempo na praça de alimentação de um hipermercado da cidade.			

Figura 152 - Restaurante O Rodeio



Fonte: Urbatec, 2017.

**Item Inventariado 148 - Restaurante O Rodeio**

Nome do Empreendimento: Restaurante O Rodeio		Endereço: Rua Xv de Novembro, 46 - Centro	
Telefone/ Ramal: 3469-2220		Site: --	E-mail: katiacris.m@hotmail.com
Divulgação: () Rádio () Jornal (X) Flyers () Revistas (X) Facebook () Twitter () Outros:			
Quantidade de Funcionários: 12			
Cadastur: () Sim (X) Não		CNPJ: 08230166/0001-06	Inscrição Estadual: 657240326117
Coordenada S: 23° 96' 642		Horário de Funcionamento: Almoço 11h30 às 16h30 Bar/videoke 21h00 às 04h30	Alvará de Funcionamento: (X) Sim () Não
Coordenada W: 046° 38' 583		Consumo Per Capita:	Atendimento Bilíngue: () Sim (X) Não Qual:
Capacidade: 100 pessoas		Tipo Gastronômico: refeições caseira	
Formas de Pagamento: (X) Dinheiro (X) Cartão de Débito () Cartão de Crédito () Cheque			
Tipo de serviço: () Executivo () A la carte () Self Service/kg (X) Self Service/pessoa (X) Marmitex () Rodízio () Comercial			
Breve Descritivo: Restaurante no centro da cidade, funciona também no período noturno como bar e videoke.			



Figura 153 - Sabor de Minas



Fonte: Urbatec, 2017.

**Item Inventariado 149 - Restaurante Sabor de Minas**

Nome do Empreendimento: Restaurante Sabor de Minas		Endereço: Rua Frei Gaspar, 704 - Centro	
Telefone/ Ramal: 3466-6157		Site: --	E-mail: --
Divulgação: () Rádio () Jornal () Flyers () Revistas () Facebook () Twitter () Outros:			
Quantidade de Funcionários: 3			
Cadastur: () Sim (X) Não		CNPJ: 07985557/0001-78	Inscrição Estadual: --
Coordenada S: 23° 96' 548		Horário de Funcionamento: Almoço 10h30 às 15h30	Alvará de Funcionamento: (X) Sim () Não
Coordenada W: 046° 38' 682		Consumo Per Capita:	Atendimento Bilíngue: () Sim (X) Não Qual:
Capacidade: 80 pessoas		Tipo Gastronômico: refeições caseira	
Formas de Pagamento: (X) Dinheiro (X) Cartão de Débito (X) Cartão de Crédito () Cheque			
Tipo de serviço: () Executivo () A la carte (X) Self Service/kg (X) Self Service/pessoa (X) Marmitex () Rodízio () Comercial			
Breve Descritivo: Restaurante na praça de alimentação de shopping da cidade, apresenta grande variedades de comida, especializada em comida mineira.			



Figura 154 - Restaurante O Komilão



Fonte: Urbatec, 2017.

**Item Inventariado 150 - Restaurante O Komilão**

Nome do Empreendimento: Restaurante O Komilão		Endereço: Rua Frei Gaspar, 412 - Centro	
Telefone/ Ramal: 3371-2257		Site: --	E-mail: --
Divulgação: () Rádio () Jornal () Flyers () Revistas (X) Facebook () Twitter () Outros:			
Quantidade de Funcionários: 11			
Cadastur: () Sim (X) Não		CNPJ: 15380088/0001-91	Inscrição Estadual: --
Coordenada S: 23° 58' 087		Horário de Funcionamento: 08h00 às 20h00	Alvará de Funcionamento: (X) Sim () Não
Coordenada W: 046° 23' 012		Consumo Per Capita:	Atendimento Bilíngue: () Sim (X) Não Qual:
Capacidade: 80 pessoas		Tipo Gastronômico: refeições, lanches, porções e salgados	
Formas de Pagamento: (X) Dinheiro (X) Cartão de Débito (X) Cartão de Crédito () Cheque			
Tipo de serviço: (X) Executivo () A la carte (X) Self Service/kg () Self Service/pessoa () Marmitex () Rodízio () Comercial			
Breve Descritivo: Restaurante no centro da cidade, apresena diversas opções de alimentação e ambiente amplo e confortável.			

Figura 155 - Giraffas



Fonte: Urbatec, 2017.

**Item Inventariado 151 - Giraffas**

Nome do Empreendimento: Giraffas		Endereço: Rua Frei Gaspar, 365 loja 409- Centro	
Telefone/ Ramal: 3469-6191		Site: www.giraffas.com.br	E-mail: giraffas@brisamar.com.br
Divulgação: () Rádio () Jornal () Flyers () Revistas (X) Facebook (X) Twitter () Outros:			
Quantidade de Funcionários: 20			
Cadastur: () Sim (X) Não		CNPJ: 08714048/0001-73	Inscrição Estadual: 657244697114
Coordenada S: 23° 96' 730		Horário de Funcionamento: 11h00 às 23h00	Alvará de Funcionamento: (X) Sim () Não
Coordenada W: 0046° 38' 332		Consumo Per Capita:	Atendimento Bilíngue: () Sim (X) Não Qual:
Capacidade: 300 pessoas		Tipo Gastronômico: refeições e lanches	
Formas de Pagamento: (X) Dinheiro (X) Cartão de Débito (X) Cartão de Crédito () Cheque			
Tipo de serviço: (X) Executivo () A la carte () Self Service/kg (X) Self Service/pessoa () Marmitex () Rodízio (X) Comercial			
Breve Descritivo: Restaurante na praça de alimentação de shopping da cidade, cardápio bem variado.			



Figura 156 - Bella Romanesca



Fonte: Urbatec, 2017.

**Item Inventariado 152 - Bella Romanesca**

Nome do Empreendimento: Pizzaria Bella Romanesca		Endereço: Rua José Bonifácio, 292 - Centro	
Telefone/ Ramal: 3469-2909		Site: --	E-mail: bellaromanesca@gmail.com
Divulgação: () Rádio () Jornal (X) Flyers () Revistas (X) Facebook () Twitter () Outros:			
Quantidade de Funcionários: 06			
Cadastur: () Sim (X) Não		CNPJ: 09337506/0001-65	Inscrição Estadual: 657252110110
Coordenada S: 23° 58' 037		Horário de Funcionamento: 18h00 às 00h00	Alvará de Funcionamento: (X) Sim () Não
Coordenada W: 046° 23' 074		Consumo Per Capita:	Atendimento Bilíngue: () Sim (X) Não Qual:
Capacidade: 100 pessoas		Tipo Gastronômico: pizzaria e temakeria	
Formas de Pagamento: (X) Dinheiro (X) Cartão de Débito (X) Cartão de Crédito () Cheque			
Tipo de serviço: (X) Executivo (X) A la carte () Self Service/kg (X) Self Service/pessoa () Marmitex () Rodízio (X) Comercial			
Breve Descritivo: Pizzaria tradicional localizada no centro da cidade, ambiente amplo e confortável.			



Figura 157 - Casa das Bananadas



Fonte: Urbatec, 2017.

**Item Inventariado 153 - Casa das Bananadas**

Nome do Empreendimento: Casa das Bananadas		Endereço: Av. Newton Prado, 49	
Telefone/ Ramal: 3468-2705		Site: --	E-mail: --
Divulgação: () Rádio () Jornal () Flyers () Revistas (X) Facebook () Twitter () Outros:			
Quantidade de Funcionários: 02			
Cadastur: () Sim (X) Não		CNPJ: 00723316/0001-01	Inscrição Estadual: --
Coordenada S: 23° 58.453		Horário de Funcionamento: 11h00 às 23h00	Alvará de Funcionamento: (X) Sim () Não
Coordenada W: 046° 23.391		Consumo Per Capita:	Atendimento Bilíngue: () Sim (X) Não Qual:
Capacidade: 300 pessoas		Tipo Gastronômico: doces	
Formas de Pagamento: (X) Dinheiro (X) Cartão de Débito (X) Cartão de Crédito () Cheque			
Tipo de serviço: () Executivo (X) A la carte () Self Service/kg () Self Service/pessoa () Marmitex () Rodízio (X) Comercial			
Breve Descritivo: Casa de doces especializada na utilização da banana, localização com vista para o mar. Um dos estabelecimentos mais antigos da cidade.			

Figura 158 - Sushi Garden



Fonte: Urbatec, 2017.

**Item Inventariado 154 - Sushi Garden**

Nome do Empreendimento: Sushi Garden		Endereço: Av. Newton Prado, 271	
Telefone/ Ramal: 3469-8038		Site: www.sushigarden.com.br	E-mail: sandra@sushigarden.com.br
Divulgação: () Rádio () Jornal () Flyers () Revistas (X) Facebook (X) Twitter () Outros:			
Quantidade de Funcionários: 20			
Cadastur: () Sim (X) Não		CNPJ: 06344240/0001-90	Inscrição Estadual:
Coordenada S: 23° 58.374		Horário de Funcionamento: 12h00 às 16h00 e 19h00 às 00h00	Alvará de Funcionamento: (X) Sim () Não
Coordenada W: 046° 23.428		Consumo Per Capita:	Atendimento Bilíngue: () Sim (X) Não Qual:
Capacidade: 180 pessoas		Tipo Gastronômico: comida japonesa	
Formas de Pagamento: (X) Dinheiro (X) Cartão de Débito (X) Cartão de Crédito () Cheque			
Tipo de serviço: () Executivo (X) A la carte () Self Service/kg () Self Service/pessoa () Marmitex (X) Rodízio () Comercial			
Breve Descritivo: Restaurante amplo, com estacionamento. Possui vista para o mar.			



ITENS DE ATUALIZAÇÃO

Figura 159 - Hotel Mar & Onda



Fonte: Urbatec, 2017.

**Item Inventariado 155 - Hotel Mar & Onda**

Nome do Empreendimento: Hotel Mar & Onda		Endereço: Rua Pero Correa, 408 – Boa Vista	
Telefone/ Ramal: (13) 3468-5907		Site: -	E-mail: hotelmareonda@ig.com.br
Divulgação: () Rádio () Jornal (X) Flyers () Revistas (X) Facebook () Twitter () Outros:			
Segmento do Hotel: Hotel			
Cadastur: (X) Sim () Não		CNPJ: 46772521/0001-68	UH' s: 19
Coordenação S: 23º		Horário de Funcionamento: 24 horas	Alvará de Funcionamento: (X) Sim () Não
Coordenação W: 046º		Tarifas: R\$ 50,00	Atendimento Bilíngue: () Sim (X) Não Qual:
Quantidade de Funcionários: 3		Descritivo das UH's: TV e ventilador.	Demais Estruturas: -
Formas de Pagamento: (X) Dinheiro (X) Cartão de Débito (X) Cartão de Crédito () Cheque () Boletão			
Potência: () 110 volts (X) 220 volts () Gerador Próprio			
Serviços prestados: estacionamento e serviço de alimentação no quarto			
Outras Informações: Motel.			



Figura 160 - Pousada Canto do Mar



Fonte: Urbatec, 2017.

**Item Inventariado 156 - Pousada Canto do Mar**

Nome do Empreendimento: Pousada Canto do Mar		Endereço: Rua Messia Assú, 423 – Boa Vista	
Telefone/ Ramal: (13) 3467-7095		Site: www.pousadacantodomar.com.br	E-mail: atendimento@pousadacantodomar.com.br
Divulgação: () Rádio () Jornal () Flyers () Revistas (X) Facebook () Twitter (X) Outros: Booking			
Segmento do Hotel: Pousada			
Cadastur: (X) Sim () Não		CNPJ: 10552279/0001-70	UH' s: 15
Coordenação S: 23° 97' 135		Horário de Funcionamento: 24 horas	Alvará de Funcionamento: (X) Sim () Não
Coordenação W: 046° 37' 248		Tarifas: R\$ 75,00	Atendimento Bilíngue: () Sim (X) Não Qual:
Quantidade de Funcionários: 1		Descritivo das UH's: TV e ventilador.	Demais Estruturas: -
Formas de Pagamento: (X) Dinheiro (X) Cartão de Débito (X) Cartão de Crédito () Cheque () Boleto			
Potência: (X) 110 volts (X) 220 volts () Gerador Próprio			
Serviços prestados: diária com café da manhã inclusa			
Outras Informações: pousada com infraestrutura pequena, localizada próxima à praia.			



Figura 161 - Palais Hotel



Fonte: Urbatec, 2017.

**Item Inventariado 157 - Palais Hotel**

Nome do Empreendimento: Palais Hotel		Endereço: Rua Pero Corrêa, 595 - Itararé	
Telefone/ Ramal: (13) 3468-2987		Site: -	E-mail:
Divulgação: () Rádio () Jornal () Flyers () Revistas (X) Facebook () Twitter () Outros:			
Segmento do Hotel: Hotel			
Cadastur: (X) Sim () Não		CNPJ: 05999633/0001-79	UH' s: 40
Coordenação S: 23°		Horário de Funcionamento: 24 horas	Alvará de Funcionamento: (X) Sim () Não
Coordenação W: 046°		Tarifas: R\$ 80,00	Atendimento Bilíngue: () Sim (X) Não Qual:
Quantidade de Funcionários: 13		Descritivo das UH's:	Demais Estruturas: espaço para eventos, estacionamento
Formas de Pagamento: (X) Dinheiro (X) Cartão de Débito (X) Cartão de Crédito () Cheque () Boleto			
Potência: () 110 volts (X) 220 volts () Gerador Próprio			
Serviços prestados: diária com café da manhã inclusa e serviços de alimentação no quarto			
Outras Informações: Um dos principais hotéis da cidade, estrutura modernizada, próximo à praia.			



Figura 162 - Logus Hotel



Fonte: Urbatec, 2017.

**Item Inventariado 158 - Logus Hotel**

Nome do Empreendimento: Logus Hotel		Endereço: Av. Presidente Wilson, 273	
Telefone/ Ramal: (13) 3466-2055		Site: logushotel.com.br	E-mail: contato@logushotel.com.br
Divulgação: () Rádio () Jornal () Flyers () Revistas (X) Facebook () Twitter () Outros:			
Segmento do Hotel: Hotel			
Cadastur: () Sim (X) Não	CNPJ: 72838642/0001-75	UH' s: 31	
Coordenação S: 23° 96' 963	Horário de Funcionamento: 24 horas	Alvará de Funcionamento: (X) Sim () Não	
Coordenação W: 046° 37' 348	Tarifas: R\$ 120,00	Atendimento Bilíngue: () Sim (X) Não Qual:	
Quantidade de Funcionários: 12	Descritivo das UH's:	Demais Estruturas: -	
Formas de Pagamento: (X) Dinheiro (X) Cartão de Débito (X) Cartão de Crédito () Cheque () Boleto			
Potência: (X) 110 volts (X) 220 volts () Gerador Próprio			
Serviços prestados: diária com café da manhã inclusa			
Outras Informações:			



Figura 163 - Itararé Tower Beach



Fonte: Urbatec, 2017.

**Item Inventariado 159 - Itararé Tower Beach**

Nome do Empreendimento: Itararé Tower Beach		Endereço: Rua da Constituição, 604 - Itararé	
Telefone/ Ramal: (13) 3466-4229		Site: itararetowerbeach.com.br	E-mail: reserva@itararetowerbeach.com.br
Divulgação: () Rádio (X) Jornal () Flyers () Revistas (X) Facebook () Twitter () Outros:			
Segmento do Hotel: Hotel e Residencial			
Cadastur: () Sim (X) Não		CNPJ: 0365242/0001-23	UH' s: 29
Coordenação S: 23° 96' 763		Horário de Funcionamento: 24 horas	Alvará de Funcionamento: (X) Sim () Não
Coordenação W: 046° 35' 895		Tarifas: R\$ 180,00	Atendimento Bilíngue: () Sim (X) Não Qual:
Quantidade de Funcionários: 18		Descritivo das UH's:	Demais Estruturas: sala de eventos
Formas de Pagamento: (X) Dinheiro (X) Cartão de Débito (X) Cartão de Crédito () Cheque () Bolet			
Potência: (X) 110 volts (X) 220 volts () Gerador Próprio			
Serviços prestados: diária com café da manhã inclusa			
Outras Informações:			



Figura 164 - Golfinho Motel



Fonte: Urbatec, 2017.

**Item Inventariado 160 - Golfinho Motel**

Nome do Empreendimento: Golfinho Motel		Endereço: Rua da Constituição, 538 - Itararé	
Telefone/ Ramal: (13) 3468-4844		Site: golfinhomotel.com.br	E-mail: --
Divulgação: () Rádio () Jornal () Flyers () Revistas (X) Facebook () Twitter () Outros:			
Segmento do Hotel: Motel			
Cadastur: (X) Sim () Não		CNPJ: 46791604/0001-02	UH' s: 26
Coordenação S: 23° 96' 795		Horário de Funcionamento: 24 horas	Alvará de Funcionamento: (X) Sim () Não
Coordenação W: 046° 36' 035		Tarifas: R\$ 50,00	Atendimento Bilíngue: () Sim (X) Não Qual:
Quantidade de Funcionários: 12		Descritivo das UH's:	Demais Estruturas: -
Formas de Pagamento: (X) Dinheiro (X) Cartão de Débito (X) Cartão de Crédito () Cheque () Boleto			
Potência: (X) 110 volts (X) 220 volts () Gerador Próprio			
Serviços prestados: diária com café da manhã inclusa			
Outras Informações:			



Figura 165 - Pousada da Praia



Fonte: Urbatec, 2017.

**Item Inventariado 161 - Pousada da Praia**

Nome do Empreendimento: Pousada da Praia		Endereço: Av. Padre Manoel da Nóbrega, 1708 - Itararé	
Telefone/ Ramal: (13) 3304-8103		Site: -	E-mail: pousadadivisaplaza.com
Divulgação: () Rádio () Jornal () Flyers () Revistas (X) Facebook () Twitter () Outros:			
Segmento do Hotel: Pousada			
Cadastur: (X) Sim () Não		CNPJ: 29044727/0001-52	UH' s: 26
Coordenação S: 23° 96' 930		Horário de Funcionamento: 24 horas	Alvará de Funcionamento: (X) Sim () Não
Coordenação W: 046° 36' 243		Tarifas: R\$ 70,00	Atendimento Bilíngue: () Sim (X) Não Qual:
Quantidade de Funcionários: 2		Descritivo das UH's:	Demais Estruturas: -
Formas de Pagamento: (X) Dinheiro (X) Cartão de Débito (X) Cartão de Crédito () Cheque () Boleto			
Potência: (X) 110 volts (X) 220 volts () Gerador Próprio			
Serviços prestados: diária com café da manhã inclusa			
Outras Informações:			

Figura 166 - Bunny's Motel



Fonte: Urbatec, 2017.

**Item Inventariado 162 - Bunny's Motel**

Nome do Empreendimento: Bunny's Motel		Endereço: Av. Newton Prado, 333 – Morro dos Barbosa	
Telefone/ Ramal: (13) 3468-2311		Site: bunnysmotel.com.br	E-mail: contato@bunnysmotel.com.br
Divulgação: () Rádio () Jornal () Flyers () Revistas (X) Facebook () Twitter () Outros:			
Segmento do Hotel: Motel			
Cadastur: (X) Sim () Não		CNPJ: 49208184/0001-79	UH' s: 50
Coordenação S: 23° 97.057'		Horário de Funcionamento: 24 horas	Alvará de Funcionamento: (X) Sim () Não
Coordenação W: 046° 37.285'		Tarifas: R\$ 211,00	Atendimento Bilíngue: () Sim (X) Não Qual:
Quantidade de Funcionários: 27		Descritivo das UH's:	Demais Estruturas: -
Formas de Pagamento: (X) Dinheiro (X) Cartão de Débito (X) Cartão de Crédito () Cheque () Boleto			
Potência: (X) 110 volts (X) 220 volts () Gerador Próprio			
Serviços prestados:			
Outras Informações:			



Figura 167 - Motel Quality



Fonte: Urbatec, 2017.

**Item Inventariado 163 - Quality Motel**

Nome do Empreendimento: Quality Motel		Endereço: Av. Tupiniquins, 1223 – Japuí	
Telefone/ Ramal: (13) 3467-1754		Site: -	E-mail: motelquality@terra.com.br
Divulgação: () Rádio () Jornal () Flyers () Revistas (X) Facebook () Twitter () Outros:			
Segmento do Hotel: Motel			
Cadastur: (X) Sim () Não		CNPJ: 12440936/0001-96	UH' s: 30
Coordenação S: 23° 59.073'		Horário de Funcionamento: 24 horas	Alvará de Funcionamento: (X) Sim () Não
Coordenação W: 046° 23.694'		Tarifas: R\$ 60,00	Atendimento Bilíngue: () Sim (X) Não Qual:
Quantidade de Funcionários: 18		Descritivo das UH's:	Demais Estruturas: -
Formas de Pagamento: (X) Dinheiro (X) Cartão de Débito (X) Cartão de Crédito () Cheque () Boleto			
Potência: (X) 110 volts (X) 220 volts () Gerador Próprio			
Serviços prestados: diária com café da manhã inclusa			
Outras Informações:			



Figura 168 - Parceria Bar & Música



Fonte: Urbatec, 2017.

**Item Inventariado 164 - Parceira Bar & Música**

Nome do Empreendimento: Parceira Bar & Música		Endereço: Av. Tupiniquins, 07 - Japuí	
Telefone/ Ramal: 3567-1129	Site: -		E-mail: -
Divulgação: () Rádio () Jornal () Flyers () Revistas (X) Facebook () Twitter () Outros:			
Quantidade de Funcionários: 1			
Cadastur: () Sim (X) Não	CNPJ: 5692652/0001-84	Inscrição Estadual: 657043770112	
Coordenada S: 23° 58.603'	Horário de Funcionamento: 20h00 às 04h00	Alvará de Funcionamento: (X) Sim () Não	
Coordenada W: 046° 23.336'	Consumo Per Capita:	Atendimento Bilíngue: () Sim () Não Qual:	
Capacidade: 100 pessoas	Tipo Gastronômico: lanches, porções, pizzas		
Formas de Pagamento: (X) Dinheiro (X) Cartão de Débito (X) Cartão de Crédito () Cheque			
Tipo de serviço: () Executivo (X) A la carte () Self Service/kg () Self Service/pessoa () Marmitex () Rodízio () Comercial			
Breve Descritivo: Um dos locais de entretenimento mais antigos da cidade, possui amplo ambiente, música ao vivo e videoke.			



Figura 169 - Baía de São Vicente Iate Clube



Fonte: Urbatec, 2017.



Nome do Atrativo: Baía São Vicene Iate Clube		Endereço: Av. Tupiniquins, 1000 – Japuí	
Tipo de Atrativo: Lazer	Acesso: Asfaltado	Natureza: Privada	
Telefone/Ramal: 3567-1000	Site: baiaiateclube.com.br	E-mail: secretaria@iateclube.com.br	
Divulgação: () Rádio () Jornal (x) Flyers () Revistas (x) Internet (x) Outros:			
Cadastur: () Sim (x) Não	Horário de Funcionamento: 09h00 às 20h00 (quarta à domingo)		
Taxa de Entrada: Sócios	Sinalização: Sim		
Coordenação S: 23° 58' 987"	Transporte Público: Siem		
Coordenação W: 46° 23' 598"	Entidade Mantenedora:		
Estrutura: Paisagismo, bancos, rampas de acesso, lixeiras, calçamento, sanitários, alimentação, estacionamento pago, palco para evento, bebedouros, iluminação, sinalização interna, piscinas.			
Capacidade: 300 pessoas		Serviços Ofertados: serviços náuticos.	
Preço Médio:		Importância para o Turismo: Muito Importante	
Descrição do Atrativo: Uma reunião realizada a 22 de dezembro de 1905, no velho Rinque Vicentino, localizado na rua XV de Novembro, marcava a fundação da agremiação esportivo-social. O nome Clube de Regatas Tumiaru, foi sugestão de Salvador Malaquias Leal que levou em consideração ser esse nome do histórico Porto de São Vicente. A mesma personalidade ainda sugeriu as cores preto e branco para a bandeira e uniformes do clube cujo principal objetivo era o conagraçamento da juventude, através da prática esportiva, especialmente no campo náutico. O Clube conta com duas sedes, a social, onde são oferecidas aulas de musculação, dança, futsal, natação dentre outras modalidades. A sede náutica encontra-se no bairro do Japuí, onde conta com estrutura de lazer oferecida aos sócios.			

Item Inventariado 165 - Baía de São Vicente Iate Clube



Figura 170 - Yacht Club São Vicente



Fonte: Urbatec, 2017.

**Item Inventariado 166 - Yacht Clube São Vicente**

Nome do Atrativo: Yacht Clube de São Vicente		Endereço: Av. Tupiniquins, 1200 - Japuí	
Tipo de Atrativo: Lazer	Acesso: Asfaltado	Natureza: Privada	
Telefone/Ramal: 3567-1200	Site: --	E-mail: --	
Divulgação: () Rádio () Jornal () Flyers () Revistas () Internet (x) Outros:			
Cadastur: () Sim (x) Não	Horário de Funcionamento: 08h00 às 18h00		
Taxa de Entrada: Sócios	Sinalização: Sim		
Coordenação S: 23° 59' 102"	Transporte Público: Sim		
Coordenação W: 46° 23' 726"	Entidade Mantenedora:		
Estrutura: Paisagismo, bancos, rampas de acesso, lixeiras, calçamento, sanitários, alimentação, estacionamento pago, palco para evento, bebedouros, iluminação, sinalização interna, piscinas, sala de jogos, quadras, campos, quiosque para churrasco.			
Capacidade:		Serviços Ofertados: serviços náuticos.	
Preço Médio: R\$ 892 (mensalidade)		Importância para o Turismo: Muito Importante	
Descrição do Atrativo:			



Figura 171 - Marina Radical



Fonte: Urbatec, 2017.

**Item Inventariado 167 - Marina Radical**

Nome do Atrativo: Marina Radical		Endereço: Rua Saturnino de Brito, 347	
Tipo de Atrativo: Lazer	Acesso: Asfaltado	Natureza: Privada	
Telefone/Ramal:	Site:	E-mail: financeiro.radical@jetclub.com	
Divulgação: () Rádio () Jornal (x) Flyers () Revistas (x) Internet (x) Outros:			
Cadastur: () Sim (x) Não	Horário de Funcionamento: 09h00 às 18h00 (quinta à terça)		
Taxa de Entrada: não	Sinalização: Sim		
Coordenação S: 23° 58' 705''	Transporte Público: Sim		
Coordenação W: 46° 23' 187''	Entidade Mantenedora:		
Estrutura:			
Capacidade: 400 pessoas		Serviços Ofertados: passeio de jet, serviços náuticos, restaurante e bar.	
Preço Médio:		Importância para o Turismo: Muito Importante	
Descrição do Atrativo:			



Figura 172 - Lazer & Prazer Agência de Viagens e Turismo



Fonte: Urbatec, 2017.

**Item Inventariado 168 - Lazer & Prazer Agência de Viagens e Turismo**

Endereço: Rua Frei Gaspar, 637 conj. 22 - Centro		
Telefone: (13) 3468-6289	Site: lazereprazer.com.br	E-mail: mcatu@uol.com.br
Rádio () Jornal () Flyers () Revistas (X) Facebook () Twitter () Outros:		
Funcionários: 2		
() Não	CNPJ: 05293037/0001-79	Inscrição Estadual:
23° 96' 537	Horário de Funcionamento: Segunda à Sexta 09:00 – 19:00 (Sábado 09h00 às 13h00)	Alvará de Funcionamento: (X) Sim () Não
046° 38' 669		Atendimento Bilíngue: (X) Sim () Não Qual:
Forma de Pagamento: (X) Dinheiro (X) Cartão de Débito (X) Cartão de Crédito () Cheque (X) Boleto		
Agência emissiva e receptiva.		



Figura 173 - São Vicente Praia Clube



Fonte: Urbatec, 2017.

**Item Inventariado 169 - São Vicente Praia Clube**

Nome do Atrativo: São Vicente Praia Clube		Endereço: Av. Capitão Luiz Pimenta, s/n	
Tipo de Atrativo: Lazer	Acesso: Asfaltado	Natureza: Privada	
Telefone/Ramal: 3468-3755	Site:	E-mail: svpraiaclube@bol.com.br	
Divulgação: () Rádio () Jornal (x) Flyers () Revistas (x) Internet (x) Outros:			
Cadastur: () Sim (x) Não	Horário de Funcionamento: 09h00 às 00h00		
Taxa de Entrada: Sócio	Sinalização: Sim		
Coordenação S: 23° 97' 122	Transporte Público: Sim		
Coordenação W: 46° 39' 264	Entidade Mantenedora:		
Estrutura: Paisagismo, bancos, rampas de acesso, lixeiras, calçamento, sanitários, estacionamento, campo de futebol, piscina.			
Capacidade: 300 pessoas		Serviços Ofertados: Recreação esportiva.	
Preço Médio: Não Sócio R\$15,00		Importância para o Turismo: Muito Importante	
Descrição do Atrativo: O São Vicente Praia Clube é o clube mais antigo de São Vicente, inaugurado em 1939 foi o celeiro de vários atletas com destaque no cenário nacional.			





REFERÊNCIAS BIBLIOGRÁFICAS

(UNWTO), World Tourism Organization. **Annual Report 2015**. Madrid: 2015. Disponível em: <http://www.dadosefatos.turismo.gov.br/images/pdf/estatisticas_indicadores/UNWTO_Annual_report_2015.pdf> Acesso em 22 de outubro de 2017.

(UNWTO), World Tourism Organization. **Tourism Highlights**. 2016. Disponível em: <http://www.dadosefatos.turismo.gov.br/images/pdf/estatisticas_indicadores/UNWTO_Tourism_Highlights_2016_Edition.pdf>. Acesso em: 23 de outubro de 2017.

ANDRADE, José Vicente. **Turismo: fundamentos e dimensões**. São Paulo: São Paulo: Editora Ática, 1998, 8ª ed.

BARRETO, Margarita. **Turismo e legado cultural: as possibilidades do planejamento**. 6. ed. 2001.

BOULLÓN, Roberto C.. **Planejamento do espaço turístico**. Editora da Universidade do Sagrado Coração, 2002. Tradução: Josely Vianna.

BRASIL, Ministério do Turismo. **Ecoturismo: orientações básicas**. 2. ed. – Brasília, DF, 2010. 90p.

BRASIL, Ministério do Turismo. **Segmentação do turismo: marcos conceituais**. Brasília, DF, s/d, 56 p.

BRASIL, Ministério do Turismo. **Turismo Cultural: orientações básicas**. 3. ed. Brasília, DF, 2010,. 96p.

BRASIL, Ministério do Turismo. **Turismo Social: diálogos do Turismo: uma viagem de inclusão**. Disponível em: <http://www.turismo.gov.br/turismo/o_ministerio/publicacoes/downloads_publicacoes/dialogos_turismo_.pdf> Acesso em outubro de 2017.

BRASIL, Ministério do Turismo; UNICAMP. **Estudos da Competitividade do Turismo Brasileiro – Serviços de Hospedagem**. 2006. Disponível em: <https://www3.eco.unicamp.br/neit/images/stories/arquivos/SERVICOS_DE_HOSPEDAGEM.pdf> Acesso em outubro de 2017.

CÂMARA MUNICIPAL DE SÃO VICENTE. Disponível em: <<http://www.camarasaovicente.sp.gov.br/>> Acesso em setembro de 2017.

CASTRO, Regiane Campos; MENDONÇA, Arminda. **A importância dos recursos/atrativos naturais e artificiais**. Revista eletrônica Aboré. ed. 5 p. 04, 2010.



CEPAGRI - Centro de pesquisas meteorológicas e climáticas aplicadas a agricultura: Clima dos Municípios paulistas. Disponível em: <http://www.cpa.unicamp.br/outras-informacoes/clima_muni_572.html>. Acesso em 26 de out de 2017.

COMPANHIA AMBIENTAL DO ESTADO DE SÃO PAULO – CETESB. Relatório de Qualidade das Águas Interiores no Estado de São Paulo (2016). Disponível em: <http://cetesb.sp.gov.br/aguas-interiores/wp-content/uploads/sites/12/2013/11/Cetesb_QualidadeAguasInteriores_2017_02-06_VF.pdf>. Acesso em 25 de out de 2017.

COMPANHIA AMBIENTAL DO ESTADO DE SÃO PAULO – CETESB. Relatório de Qualidade das Praias Litorâneas no Estado de São Paulo (2016). Disponível em: <<http://cetesb.sp.gov.br/praias/wp-content/uploads/sites/31/2013/11/relatorio-praias-2016.pdf>>. Acesso em 25 de out de 2017.

CORIOLOANO, L.N.M.T. Bases Conceituais do Desenvolvimento e do Ecoturismo. In **Turismo e Ambiente: Temas Emergentes**. Queiroz, O.T.M.M. São Paulo, 2006.

COUNCIL, World Travel & Tourism. **Travel & Tourism Economic Impact 2017: Brazil**. 2017. -. Disponível em: <<https://www.wttc.org/-/media/files/reports/economic-impact-research/countries-2017/brazil2017.pdf>>. Acesso em: 24 de outubro de 2017.

DataGEO – Sistema Ambiental Paulista. Disponível em: <<http://datageo.ambiente.sp.gov.br/>> Acesso em: 25 de set de 2017.

DIAS, Reinaldo. **Planejamento do turismo: política e desenvolvimento do turismo no Brasil**. São Paulo: Atlas, 2003.

DUMAZEDIER, Joffre. **Lazer e cultura popular**. São Paulo: Perspectiva, 1973.

DUMAZEDIER, Joffre. **Sociologia empírica do Lazer**. São Paulo: Perspectiva, 1979.

EMPLASA – Empresa Paulista de Planejamento Metropolitano S/A. Região Metropolitana da Baixada Santista (RMBS). Disponível em: <<https://www.emplasa.sp.gov.br/RMBS>>. Acesso em 31 de out de 2017.

FARIAS, Mayara Ferreira de. **Turismo Religioso na Cidade da Santa: a percepção da comunidade sobre a construção do Complexo Turístico e Religioso Alto de Santa Rita, Santa Cruz/RN**. Dissertação (Mestrado em Turismo). Universidade Federal do Rio Grande do Norte. Natal, 2013.

G1, Economia. **Nº de cidades com potencial turístico diminui no Brasil, aponta governo**. Disponível em: <<http://g1.globo.com/economia/noticia/2016/07/n-de-cidades-com-potencial-turistico-diminui-no-brasil-aponta-governo.html>> Acesso em maio de 2017.



G1, Economia. **Veja quem ganhou e quem perdeu com a Copa na economia.** Disponível em: <<http://g1.globo.com/economia/noticia/2014/07/veja-quem-ganhou-e-quem-perdeu-com-copa-na-economia.html>> Acesso em abril de 2017.

GOVERNO DO ESTADO DE SÃO PAULO, Secretaria de Turismo. **Circuitos Turísticos.** Disponível em: <<http://www.turismo.sp.gov.br/publico/noticia.php?codigo=57>> Acesso em outubro de 2017.

GOVERNO DO ESTADO DE SÃO PAULO, Secretaria de Turismo. **Mit.** Disponível em: <<http://www.turismo.sp.gov.br/publico/noticia.php?codigo=61>> Acesso em outubro de 2017.

GOVERNO DO ESTADO DE SÃO PAULO, Secretaria de Turismo. **Regiões Turísticas.** Disponível em: <<http://www.turismo.sp.gov.br/publico/noticia.php?codigo=56>> Acesso em outubro de 2017.

GOVERNO DO ESTADO DE SÃO PAULO. **Turismo.** Disponível em: <<http://www.saopaulo.sp.gov.br/acoes-governo/turismo/>> Acesso em outubro de 2017.

IGNARRA, Luiz Renato. **Fundamentos do Turismo.** São Paulo: Pioneira, 2002.

INSTITUTO BRASILEIRO DE GEOGRAFIA E ESTATÍSTICA – IBGE. IBGE Cidades. Disponível em: <<https://cidades.ibge.gov.br/brasil/sp/sao-vicente/panorama>>. Acesso em 26 de out de 2017.

INSTITUTO FLORESTAL – Secretaria de Meio Ambiente de São Paulo. Inventário Florestal da Vegetação Natural do Estado de São Paulo – 2005. 200 p. Disponível em: <<http://iflorestal.sp.gov.br/2005/03/01/inventario-florestal-da-vegetacao-natural-do-estado-de-sao-paulo/>>. Acesso em 27 de set de 2017.

ITCG – Instituto de Terras, Geografia e Cartografia do Paraná. Serviço Geológico do Paraná. Disponível em: <<http://www.mineropar.pr.gov.br/modules/glossario/conteudo.php?conteudo=C>>. Acesso em 27 de set de 2017.

MAPA MACROS E REGIÕES TURÍSTICAS DO ESTADO DE SÃO PAULO. Disponível em: <<http://bancodeimagens.expressaostudio.com.br/BncSecTur/index.php?p=cnRhdGFVMw==>>. Acessado em 26 de outubro 2017.

MASCARO, Amauri. **Iniciação ao Direito do Trabalho.** São Paulo: LTR Editora, 2001.

MINEROPAR. Sítio Geológico: Serra do Mar. Disponível em: <http://www.mineropar.pr.gov.br/arquivos/File/Paineis_geologicos/SerradoMar2_portugues.pdf>. Acesso em 28 de out de 2017.



MINISTÉRIO DO MEIO AMBIENTE – MMA. São Paulo: Erosão e progradação do litoral brasileiro. Disponível em: <http://www.mma.gov.br/estruturas/sqa_sigercom/_arquivos/sp_erosao.pdf>. Acesso em 30 de out de 2017.

MINISTÉRIO DO TURISMO. **Brasil avança no ranking de competitividade em turismo do Fórum Econômico Mundial.** Disponível em: <<http://www.turismo.gov.br/%C3%BAltimas-not%C3%ADcias/7673-brasil-avan%C3%A7a-no-ranking-de-competitividade-em-turismo-do-f%C3%B3rum-econ%C3%B4mico-mundial.html>> Acesso em: 23 de outubro de 2017.

MINISTÉRIO DO TURISMO. **Dados do Turismo Brasileiro.** Disponível em: <http://www.turismo.gov.br/sites/default/turismo/o_ministerio/publicacoes/downloads_publicacoes/Cartilha-Dados_Turismo-15x21-web.pdf> Acesso em 10 de outubro de 2017.

MINISTÉRIO DO TURISMO. **Dados e Fatos:** Estatísticas e Indicadores. Disponível em: <<http://www.dadosefatos.turismo.gov.br/>> Acesso em 22 de outubro de 2017.

MINISTÉRIO DO TURISMO. **Estatísticas básicas do turismo:** Brasil – Ano base 2015. Disponível em: <<http://www.dadosefatos.turismo.gov.br/images/pdf/EstatisticasBasicasdoTurismo-Brasil2016-Anobase2015.pdf>> Acesso em: 20 de outubro de 2017.

MINISTÉRIO DO TURISMO. **Gastos de estrangeiros no Brasil crescem 38% na Olimpíada.** Disponível em: <<http://www.dadosefatos.turismo.gov.br/component/content/article.html?id=2662>> Acesso em 22 de outubro de 2017.

MINISTÉRIO DO TURISMO. **São Paulo tem novo mapa turístico.** Disponível em: <<http://www.turismo.gov.br/%C3%BAltimas-not%C3%ADcias/6476-s%C3%A3o-paulo-tem-novo-mapa-tur%C3%ADstico.html>> Acesso em outubro de 2017.

MINISTÉRIO DO TURISMO. **Sondagem do Consumidor – Intenção de Viagem.** Disponível em: <<http://www.dadosefatos.turismo.gov.br/sondagens-conjunturais/sondagem-do-consumidor-inten%C3%A7%C3%A3o-de-viagem.html>> Acesso em: 23 de outubro de 2017.

MINISTÉRIO DO TURISMO. **Turistas aprovam a Olimpíada e querem voltar ao Brasil.** Disponível em: <<http://www.dadosefatos.turismo.gov.br/component/content/article.html?id=2633>> Acesso em 23 de outubro de 2017.

NATIONAL OCEANIC AND ATMOSPHERIC ADMINISTRATION (USA) – NOAA. Koppen-Geiger Climate Changes (2010). Disponível em: <<https://sos.noaa.gov/datasets/koppen-geiger-climate-changes-1901-2100/>>. Acesso em 25 de set de 2017.



PNUD. **Atlas de Desenvolvimento Humano.** Disponível em: <http://www.atlasbrasil.org.br/2013/pt/perfil_m/nova-europa_sp#educacao> Acesso em setembro de 2017.

PORTAL BRASIL. **EUA são o destino favorito de turistas brasileiros.** Disponível em: <<http://www.brasil.gov.br/turismo/2015/06/eua-sao-o-destino-favorito-de-turistas-brasileiros>> Acesso em 15 de outubro de 2017.

PORTAL BRASIL. **Jogos Olímpicos e Paralímpicos atraíram cerca de 1,4 milhão de turistas.** Disponível em: <<http://www.brasil.gov.br/esporte/2016/09/jogos-olimpicos-e-paralimpicos-atrairam-cerca-de-1-4-milhao-de-turistas>> Acesso em 16 de outubro de 2017.

PORTAL CIDADES PAULISTAS. **Região Metropolitana da Baixada Santista.** Disponível em: <<http://www.cidadespaulistas.com.br/prt/cnt/12-saovicente.htm>>. Acesso em 26 de set de 2017.

QEDU. **IDEB 2015.** Disponível em: <<http://www.qedu.org.br/cidade/1669-saovicene/ideb>> Acesso em setembro de 2017.

ROSS, J. L. S. & MOROZ, I. C. Mapa geomorfológico do Estado de São Paulo. Laboratório de Geomorfologia, Departamento de Geografia, FFLCH/USP. 18 p. 1997.

ROSE, Alexandre Turatti de. **Turismo, Planejamento e Marketing.** São Paulo: Manole Ltda, 2002.

RUIZ, J. A. Metodologia científica: guia prático para eficiência nos estudos. São Paulo: Atlas, 1979. p.50, 57.

RUSCHMANN, Doris van de Meene. **Turismo e planejamento sustentável: A proteção do meio ambiente.** 3 ed. Campinas, SP: Papirus, 1999.

RUSCHMANN, Doris van de Meene. **Turismo e planejamento sustentável: A proteção do meio ambiente.** 3 ed. Campinas, SP: Papirus, 1999.

SAMPAIO, M.S.; ALVES, M.C.; CARVALHO, L.G.; SANCHES, L. Uso de Sistema de Informação Geográfica para comparar a classificação climática de Koppen-Geiger e de Thornthwaite. In: Anais XV Simpósio Brasileiro de Sensoriamento Remoto, 30 de abril de 2011 a 05 de maio de 2011, Curitiba, INPE, 2011, p.8857-8864.

SÃO PAULO, Assembléia Legislativa do Estado. **Lei nº 1261/2015.** Disponível em: <<http://www.al.sp.gov.br/repositorio/legislacao/lei.complementar/2015/lei.complementar-1261-29.04.2015.html>> Acesso em: 20 de outubro de 2017

SÃO PAULO, Observatório de Turismo da cidade de. **Anuário Estatístico Turismo 2015.** Disponível em: <http://www.observatoriodoturismo.com.br/pdf/ANUARIO_2015_BASE_2014.pdf> Acesso em outubro de 2017.



SÃO PAULO, Secretaria de Turismo. **Dois terços das cidades paulistas estão no Mapa do Turismo Brasileiro.** Disponível em: <<http://www.turismo.sp.gov.br/publico/noticia.php?codigo=1269>> Acesso em setembro de 2017.

SEADE, Fundação Sistema Estadual de Análise de Dados. **PIB anual.** Disponível em: <<http://www.seade.gov.br/produtos/pib-anual/>> Acesso em outubro de 2017.

SEADE. **Perfil dos Municípios Paulistas.** Disponível em: <<http://www.perfil.seade.gov.br/>> Acesso em setembro de 2017.

SERVIÇO GEOLÓGICO DO BRASIL – CPRM. Programa Geologia do Brasil: Mapa Geológico do Estado de São Paulo (escala 1:750.000) - 2006. Disponível em: <http://datageo.ambiente.sp.gov.br/datageofiles/Estudos/spaulo_lito_nota_explicativa.pdf> . Acesso em 27 de out de 2017.

SISTEMA INTEGRADO DE GERENCIAMENTO DE RECURSOS HÍDRICOS DO ESTADO DE SÃO PAULO – SIGRH. Plano Estadual de Recursos Hídricos 2004/2007 – Relatório Síntese. Disponível em: <ftp://ftp.sp.gov.br/_ftpcomitepcj/PERH/04-07_UGRHI-13.pdf>. Acesso em 25 de set de 2017.

SISTEMA INTEGRADO DE GERENCIAMENTO DE RECURSOS HÍDRICOS DO ESTADO DE SÃO PAULO – SIGRH. Comitê de Bacia Baixada Santista (2017). Disponível em: <<http://www.sigrh.sp.gov.br/cbhbs/apresentacao>>. Acesso em 25 de out de 2017.

SOS Mata Atlântica. Mapas SOS Mata Atlântica. Disponível em: <<http://mapas.sosma.org.br>>. Acesso em 26 de out de 2017.

WEF, World Economic Forum. **The travel & tourism competitiveness Report 2017:** Paving the way for a more sustainable and inclusive future. Disponível em: <http://www3.weforum.org/docs/WEF_TTCR_2017_web_0401.pdf> Acesso em: 19 de outubro de 2017.

WINGE, M. In: Glossário Geológico Ilustrado. Disponível em: <<http://sigep.cprm.gov.br/glossario/>> Acesso em 26 de set de 2017.