




Câmara Municipal de São Vicente

*Cidade Monumento da História Pátria
Cellula Mater da Nacionalidade
Primeira Câmara das Américas*



AUTÓGRAFO N.º 5807

Autoriza a alienação de imóvel pertencente
ao Município e dá outras providências.
Autoria: Prefeito Municipal

O PRESIDENTE DA CÂMARA MUNICIPAL DE SÃO VICENTE USANDO DE SUAS ATRIBUIÇÕES LEGAIS

DECRETA


Art. 1º - Fica autorizada a alienação do imóvel, na forma do artigo 17, da Lei nº 8.666/1993, e alterações posteriores, localizado junto as margens da Rodovia Padre Manoel da Nóbrega, na área continental deste Município, sendo parte de uma área maior denominada Sítio Barreirinhos, Areias, Boa Vista ou Mariana com a seguintes descrição:

Área "A" Constituído de terrenos alodiais, tendo a seguinte descrição:
"inicia-se a descrição deste perímetro no M01, definido pelas coordenadas E. 351.877,37 m N. 7.350.739,07 m; confrontando com CONJUNTO RESIDENCIAL HUMAITÁ, deste segue com azimuth 288° 46' 48" e distância de 843,10 m ate o ponto MO2, definido pelas coordenadas E. 351.079,15 m e N. 7.351.010,50 m; confrontando com RODOVIA PADRE MANOEL DA NOBREGA, deste segue com azimuth 18° 38' 22" e distância de 155,04 m ate o ponto M03, definido pelas coordenadas E. 351.128,70 m e N. 7.351.157,41 m; confrontando com RODOVIA PADRE MANOEL DA NOBREGA, deste segue com desenvolvimento de 148,83 m e raio de 639,32 m ate o ponto M04, definido pelas coordenadas E. 351.154,12 m N. 7.351.303,72 m; confrontando com RODOVIA PADRE MANOEL DA NOBREGA, deste segue com desenvolvimento de 53,05 m e raio de 641,73 m ate o ponto A38, definido pelas coordenadas E. 351.155,22 m e N. 7.351.356,74 m; confrontando com FAIXA DEMARINHA, deste segue com azimuth 356° 05' 24" e distância de 9,97 m ate o ponto A38.1, definido pelas coordenadas E. 351.154,54 m e N. 7.351.366,69 m; confrontando com FAIXA DE MARINHA, deste segue com desenvolvimento de 22,10 m e raio de 53,02 m ate o ponto A37, definido pelas



Câmara Municipal de São Vicente

*Cidade Monumento da História Pátria
Cellula Mater da Nacionalidade
Primeira Câmara das Américas*



AUTÓGRAFO N.º 5807

2

coordenadas E. 351.175,70 m e N. 7.351.360,91 m; confrontando com FAIXA DE MARINHA, deste segue com azimuth $93^{\circ} 19' 41''$ e distância de 44,96 m ate o ponto A36, definido pelas coordenadas E. 351.220,59 m e N. 7.351.358,30 m; confrontando com FAIXA DE MARINHA, deste segue com desenvolvimento de 6,55 m e raio de 17,00 m ate o ponto A35, definido pelas coordenadas E. 351.226,90 m e N. 7.351.356,69 m; confrontando com FAIXA DE MARINHA, deste segue com azimuth $115^{\circ} 24' 05''$ e distância de 124,64 m ate o ponto A34, definido pelas coordenadas E. 351.339,48 m e N. 7.351.303,22 m; confrontando com FAIXA DE MARINHA, deste segue com desenvolvimento de 95,50 m e raio de 166,99 m ate o ponto A33, definido pelas coordenadas E. 351.409,73 m e N. 7.351.240,45 m; confrontando com FAIXA DE MARINHA, deste segue com azimuth $148^{\circ} 09' 59''$ e distância de 122,79 m ate o ponto A32, definido pelas coordenadas E. 351.474,49 m e N. 7.351.136,14 m; confrontando com FAIXA DE MARINHA, deste segue com desenvolvimento de 35,65 m, raio de 133,02 m ate o ponto A31, definido pelas coordenadas E. 351.497,11 m e N. 7.351.108,71 m; confrontando com FAIXA DE MARINHA, deste segue com azimuth $132^{\circ} 48' 26''$ e distancia de 100,11 m ate o ponto A30, definido pelas coordenadas E. 351.570,55 m e N. 7.351.040,69 m; confrontando com FAIXA DE MARINHA, deste segue com desenvolvimento de 60,09 m e raio de 233,04 m ate o ponto A29, definido pelas coordenadas E. 351.619,39 m e N. 7.351.005,96 m; confrontando com FAIXA DE MARINHA, deste segue com azimuth $118^{\circ} 01' 50''$ e distancia de 65,01 m ate o ponto A28, definido pelas coordenadas E. 351.676,77 m e N. 7.350.975,41 m; confrontando com FAIXA DE MARINHA, deste segue com desenvolvimento de 26,90 m e raio de 82,98 m ate o ponto A27, definido pelas coordenadas E. 351.702,13 m e N. 7.350.966,80 m; confrontando com FAIXA DE MARINHA, deste segue com azimuth $99^{\circ} 27' 41''$ e distância de 23,12 m ate o ponto A26, definido pelas coordenadas E. 351.724,94 m e N. 7.350.963,00 m; confrontando com FAIXA DE MARINHA, deste segue com desenvolvimento de 26,47 m e raio de 17,00 m ate o ponto A25, definido pelas



Câmara Municipal de São Vicente

*Cidade Monumento da História Pátria
Cellula Mater da Nacionalidade
Primeira Câmara das Américas*

47
Proc. 459/13

AUTÓGRAFO N.º 5807

3

coordenadas E. 351.738,95 m e N. 7.350.943,67 m; confrontando com FAIXA DE MARINHA, deste segue com azimuth 188° 39' 30" e distancia de 82,44 m ate o ponto A24, definido pelas coordenadas E. 351.726,54 m e N. 7.350.862,17 m; confrontando com FAIXA DE MARINHA, deste segue com desenvolvimento de 108,74 m e raio de 73,00 m ate o ponto A23, definido pelas coordenadas E. 351.781,89 m e N. 7.350.780,14 m; confrontando com FAIXA DE MARINHA, deste segue com azimuth 103° 18' 52" e distancia de 73,56 m ate o ponto A22, definido pelas coordenadas E. 351.853,47 m e N. 7.350.763,20 m; confrontando com FAIXA DE MARINHA, deste segue com desenvolvimento de 31,87 m e raio de 83,09 m ate o ponto A21, definido pelas coordenadas E. 351.885,12 m e N. 7.350.761,92 m; confrontando com SITIO QUITUE, deste segue com azimuth 198° 45' 28" e distancia de 24,13 m ate o ponto M01, ponto M01, marco inicial desta descricao, confrontando com SITIO QUITUÊ, perfazendo uma área total de 179.247,42 m², ou seja 17,924 hectares".

Art. 2º - Fica retirada a afetação do Bem Público Municipal de Uso Especial e, conseqüentemente, declarado Bem de Uso Dominical.

Art. 3º - Os valores recebidos a título da alienação do bem, somente poderão ser utilizados nos termos do artigo 44, da Lei Complementar nº 101, de 2000, devendo ser destinados à finalidade específica, conforme necessidade e a critério da Administração.



Câmara Municipal de São Vicente

*Cidade Monumento da História Pátria
Cellula Mater da Nacionalidade
Primeira Câmara das Américas*


AUTÓGRAFO N.º 5807

4

48
159/15

Art. 4º - Esta Lei Complementar entrará em vigor na data de sua publicação.

SALA AGENOR LAPENNA, em 21 de dezembro de 2023.


ADOILSON FERREIRA DOS SANTOS
(Adilson da Farmácia)
Presidente

PLC nº 61/23
Proc. nº 459/23

Palácio 22 de Janeiro - Rua Jacob Emmerich, 1.195 - CEP 11310-907


Fone PABX (13) 3569-1500 - Fax (13) 3569-1568 | www.camarasaovicente.sp.gov.br | camara@camarasaovicente.sp.gov.br



Câmara Municipal de São Vicente

Cidade Monumento da História Pátria
Cellula Mater da Nacionalidade
Primeira Câmara das Américas

Em 21 de dezembro de 2023.



Ofício n.º 391/23-AP

Assunto: encaminha Autógrafo à sanção


Mensagem n.º 106/23

Proc. n.º 3551009.401.00008148/2023-39

Senhor Prefeito

Encaminhamos à sanção de V.Exa. cópia do Autógrafo n.º 5807, originário do Projeto de Lei Complementar nº 81/23, que autoriza a alienação de imóvel pertencente ao Município e dá outras providências, aprovado na 2.ª Sessão Extraordinária da 2ª convocação Legislativa Extraordinária de 2023 realizada hoje, neste Legislativo.

Respeitosamente,


ADOLSON FERREIRA DOS SANTOS
(Adilson da Farmácia)
Presidente

A Sua Excelência o Senhor

KAYO AMADO

Prefeito Municipal de

São Vicente – SP

Recebido em 21/12/23
As _____ hs.
Por 